



# **RELATÓRIO DE INTERRUPÇÃO POR SITUAÇÃO DE EMERGÊNCIA**

---

**Período do Evento: 25/11/2022 a 02/12/2022**

---

Documento: RISE\_NOVEMBRO\_2022

---

---

## SUMÁRIO

<b>1. INTRODUÇÃO .....</b>	<b>3</b>
<b>2. CARACTERIZAÇÃO DO EVENTO .....</b>	<b>3</b>
2.1. Período do Evento .....	3
2.2. Descrição do Evento.....	5
2.3. Municípios Atingidos.....	5
2.4. Matéria Veiculada na Mídia .....	10
2.5. Decretos de Situação de Emergência .....	10
2.6. Evolução do Evento .....	11
<b>3. IMPACTO NO SISTEMA ELÉTRICO .....</b>	<b>11</b>
3.1. Núcleos/Unidades Atingidos.....	11
3.2. Subestações Atingidas .....	12
3.3. Equipamentos Afetados.....	16
3.4. Principais Indicadores.....	17
3.5. Mapa Geométrico e Diagrama Unifilar .....	19
<b>ANEXO I .....</b>	<b>24</b>
<b>ANEXO II .....</b>	<b>34</b>
<b>ANEXO III .....</b>	<b>34</b>
<b>ANEXO IV.....</b>	<b>144</b>

## 1. INTRODUÇÃO

O presente relatório visa atender ao disposto no Módulo 1 do PRODIST (Procedimentos de Distribuição) da Agência Nacional de Energia Elétrica (ANEEL), no que se refere à caracterização das situações de emergência no sistema de distribuição.

Conforme a legislação setorial, tais situações emergenciais são caracterizadas em duas condições:

*“- Decorrentes de Evento associado a Decreto de Declaração de Situação de Emergência ou Estado de Calamidade Pública emitido por órgão competente*

*- Decorrentes de Evento cuja soma do CHI das interrupções ocorridas no sistema de distribuição seja superior ao calculado conforme a equação a seguir*

*2.612 · N<sub>0,35</sub> onde: N – número de unidades consumidoras faturadas e atendidas em BT ou MT do mês de outubro do ano anterior ao período de apuração.”*

## 2. CARACTERIZAÇÃO DO EVENTO

### 2.1. Período do Evento

#### 2.1.1 Decretos

Águas Mornas 26/11/2022 - 01/12/2022

Angelina 28/11/2022 - 30/11/2022

Antônio Carlos 26/11/2022 - 30/11/2022

Benedito Novo 26/11/2022 - 29/11/2022

Biguaçu 27/11/2022 - 30/11/2022

Corupá 26/11/2022 - 28/11/2022

Florianópolis 26/11/2022 - 30/11/2022

Guaramirim 27/11/2022

Jaraguá do Sul 27/11/2022 - 30/11/2022

Joinville 26/11/2022 - 28/11/2022

Laguna 26/11/2022 - 29/11/2022

Nova Trento 25/11/2022 - 30/11/2022  
 Palhoça 26/11/2022 - 30/11/2022  
 Santo Amaro da Imperatriz 27/11/2022 - 01/12/2022  
 São João Batista 27/11/2022 - 02/12/2022  
 São José 27/11/2022 - 30/11/2022  
 São Pedro de Alcântara 26/11/2022 - 01/12/2022  
 Tijucas 30/11/2022 - 01/12/2022  
 Treze de Maio 30/11/2022 - 01/12/2022

### 2.1.2 Período do CHI

Unidade	Início CHI	FIM CHI
<b>CELESC</b>	<b>30/11/2022 13:42</b>	<b>03/12/2022 19:21</b>
NUCAP	30/11/2022 14:55	03/12/2022 19:21
NUVAL	30/11/2022 13:42	02/12/2022 10:53
NUPLA	24/01/2023 22:00	30/11/2022 20:21
UNCON	30/11/2022 17:17	01/12/2022 19:01
UNCON	02/12/2022 14:14	02/12/2022 22:02
UNTUB	30/11/2022 21:37	02/12/2022 06:39
UNRSL	01/12/2022 16:25	03/12/2022 11:01
NULES	30/11/2022 20:23	01/12/2022 14:37
NUOES	30/11/2022 18:00	30/11/2022 21:48

UC Interrompida por Horários



Consumidores interrompidos (CELESC – Unidades afetadas pelo evento)

## 2.2. Descrição do Evento

**Condição climática adversa:** As condições atmosféricas predominantes nos municípios de Águas Mornas, Angelina, Antônio Carlos, Benedito Novo, Biguaçu, Corupá, Florianópolis, Guaramirim, Jaraguá do Sul, Joinville, Laguna, Nova Trento, Palhoça, Santo Amaro da Imperatriz, São João Batista, São José, São Pedro de Alcântara, Tijucas e Treze de Maio no período de 25/11/2022 até 02/11/2022 estiveram associadas a chuvas persistentes, atingindo áreas da Grande Florianópolis, Região norte, Região Sul e a Região do Alto Vale. O evento ocorrido no período de 25 de novembro a 03 de dezembro de 2022 foi causado pela formação de um ciclone na costa das regiões Sul e Sudeste, o que contribuiu para canalizar a umidade do interior do continente provocando tempestades sobre todo estado, mas em especial sobre a faixa leste. Este ciclone foi responsável pela ocorrência de chuvas fortes, intensa atividade elétrica e rajadas de vento que causaram impactos sobre todo estado de Santa Catarina.

## 2.3. Municípios Atingidos

### 2.3.1 *Decreto*

Os eventos atingiram os municípios de Águas Mornas, Angelina, Antônio Carlos, Benedito Novo, Biguaçu, Corupá, Florianópolis, Guaramirim, Jaraguá do Sul, Joinville, Laguna, Nova Trento, Palhoça, Santo Amaro da Imperatriz, São João Batista, São José, São Pedro de Alcântara, Tijucas e Treze de Maio, conforme Laudo Climatempo – Anexo IV

### 2.3.2 CHI

Lista dos municípios afetados pelo evento climático classificados conforme o Núcleo/Unidade da Celesc:

<b>UNIDADE</b>	<b>MUNICÍPIO</b>
NUCAP	FLORIANOPOLIS
NUCAP	SAO JOSE
NUCAP	PALHOCA
NUCAP	STO AMARO IMPERATRIZ
NUCAP	AGUAS MORNAS
NUCAP	BIGUACU
NUCAP	ANTONIO CARLOS
NUCAP	GOV. CELSO RAMOS
NUCAP	TIJUCAS
NUCAP	CANELINHA
NUCAP	SAO JOAO BATISTA
NUCAP	MAJOR GERCINO
NUCAP	NOVA TRENTO
NUCAP	ANGELINA
NUCAP	RANCHO QUEIMADO
NUCAP	SAO PEDRO ALCANTARA
NUCAP	ALFREDO WAGNER
NUVAL	BLUMENAU
NUVAL	BRUSQUE
NUVAL	GUABIRUBA
NUVAL	POMERODE
NUVAL	GASPAR
NUVAL	TIMBO
NUVAL	RIO DOS CEDROS
NUVAL	BENEDITO NOVO
NUVAL	INDAIAL
NUVAL	RODEIO
NUVAL	ASCURRA

NUVAL	LUIS ALVES
NUVAL	BOTUVERA
NUVAL	MASSARANDUBA
NUVAL	APIUNA
NUVAL	DOUTOR PEDRINHO
NUPLA	LAGES
NUPLA	SAO JOSE DO CERRITO
NUPLA	SAO JOAQUIM
NUPLA	BOM JARDIM DA SERRA
NUPLA	URUBICI
NUPLA	BOM RETIRO
NUPLA	PONTE ALTA
NUPLA	CURITIBANOS
NUPLA	SANTA CECILIA
NUPLA	CAMPO BELO DO SUL
NUPLA	ANITA GARIBALDI
NUPLA	CORREIA PINTO
NUPLA	OTACILIO COSTA
NUPLA	URUPEMA
NUPLA	CELSO RAMOS
NUPLA	RIO RUFINO
NUPLA	CERRO NEGRO
NUPLA	SAO CRISTOVAO DO SUL
NUPLA	PONTE ALTA DO NORTE
NUPLA	BOCAINA DO SUL
NUPLA	CAPAO ALTO
NUPLA	PALMEIRA
NUPLA	PAINEL
NUPLA	FREI ROGERIO
UNCON	CONCORDIA
UNCON	JABORA
UNCON	PONTE SERRADA
UNCON	VARGEAO
UNCON	FAXINAL DOS GUEDES
UNCON	PRES. CASTELO BRANCO
UNCON	PERITIBA
UNCON	ITA
UNCON	SEARA
UNCON	XAVANTINA
UNCON	IPUMIRIM
UNCON	LINDOIA DO SUL

UNCON	PASSOS MAIA
UNCON	ARABUTA
UNCON	ARVOREDO
UNCON	ALTO BELA VISTA
UNCON	PAIAL
UNTUB	TUBARAO
UNTUB	PEDRAS GRANDES
UNTUB	LAGUNA
UNTUB	JAGUARUNA
UNTUB	ORLEANS
UNTUB	LAURO MULLER
UNTUB	PAULO LOPES
UNTUB	GAROPABA
UNTUB	TREZE DE MAIO
UNTUB	GRAVATAL
UNTUB	ARMAZEM
UNTUB	BRACO DO NORTE
UNTUB	IMARUI
UNTUB	IMBITUBA
UNTUB	SAO BONIFACIO
UNTUB	CAPIVARI DE BAIXO
UNTUB	SANGAO
UNTUB	SAO LUDGERO
UNTUB	RIO FORTUNA
NUOES	CHAPECO
NUOES	XAXIM
NUOES	CORONEL FREITAS
NUOES	QUILOMBO
NUOES	CAXAMBU DO SUL
NUOES	AGUAS DE CHAPECO
NUOES	SAO DOMINGOS
NUOES	ABELARDO LUZ
NUOES	GALVAO
NUOES	SAO LOURENCO D OESTE
NUOES	XANXERE
NUOES	SAO CARLOS
NUOES	NOVA ERECHIM
NUOES	SAUDADES
NUOES	PINHALZINHO
NUOES	MODELO
NUOES	UNIAO DO OESTE
NUOES	SERRA ALTA



NUOES	MAREMA
NUOES	PLANALTO ALEGRE
NUOES	GUATAMBU
NUOES	FORMOSA DO SUL
NUOES	OURO VERDE
NUOES	CORONEL MARTINS
NUOES	NOVO HORIZONTE
NUOES	NOVA ITABERABA
NUOES	CORDILHEIRA ALTA
NUOES	SUL BRASIL
NUOES	LAGEADO GRANDE
NUOES	JARDINOPOLIS
NUOES	IRATI
NUOES	IPUACU
NUOES	AGUAS FRIAS
NUOES	SANTIAGO DO SUL
NUOES	JUPIA
NUOES	BOM JESUS
NUOES	BOM JESUS DO OESTE
NULES	ITAJAI
NULES	PORTO BELO
NULES	ITAPEMA
NULES	NAVEGANTES
NULES	ILHOTA
NULES	BALNEARIO CAMBORIU
NULES	CAMBORIU
NULES	BARRA VELHA
NULES	BALNEARIO PICARRAS
NULES	PENHA
NULES	BOMBINHAS
NULES	SAO JOAO ITAPERIU
UNRSL	RIO DO SUL
UNRSL	VIDAL RAMOS
UNRSL	ITUPORANGA
UNRSL	ATALANTA
UNRSL	AGROLANDIA
UNRSL	PETROLANDIA
UNRSL	IMBUIA
UNRSL	IBIRAMA
UNRSL	PRESIDENTE GETULIO
UNRSL	DONA EMMA

UNRSL	WITMARSUM
UNRSL	AGRONOMICA
UNRSL	LONTRAS
UNRSL	PRESIDENTE NEREU
UNRSL	AURORA
UNRSL	LAURENTINO
UNRSL	POUSO REDONDO
UNRSL	TROMBUDO CENTRAL
UNRSL	RIO DO OESTE
UNRSL	TAIO
UNRSL	SALETE
UNRSL	RIO DO CAMPO
UNRSL	LEOBERTO LEAL
UNRSL	VITOR MEIRELES
UNRSL	JOSE BOITEUX
UNRSL	BRACO TROMBUDO
UNRSL	MIRIM DOCE
UNRSL	CHAPADAO DO LAGEADO

#### **2.4. Matéria Veiculada na Mídia**

As matérias veiculadas na mídia estão apresentadas no Anexo I.

#### **2.5. Decretos de Situação de Emergência**

O decreto de Situação de Emergência, publicados pelos municípios estão apresentados no Anexo III.

## 2.6. Evolução do Evento

A evolução do evento está apresentada no Laudo Climatempo - Anexo IV.

## 3. IMPACTO NO SISTEMA ELÉTRICO

### 3.1. Núcleos/Unidades Atingidos

#### 3.1.1 Decretos

Os eventos climáticos em questão atingiram o município de Florianópolis, Biguaçu, São José, Palhoça, Santo Amaro da Imperatriz, Águas Mornas, Angelina, Antônio Carlos, São Pedro de Alcântara, Tijucas, Nova Trento e São João Batista, no Núcleo Capital, também os municípios de Guaramirim, Jaraguá do Sul e Corupá, referentes a Unidade de Jaraguá do Sul, Joinville também foi atingida e faz parte do Núcleo Norte, a cidade de Benedito Novo pertencente ao Núcleo Alto Vale , e também atingidos os municípios de Laguna e Treze de Maio os quais estão na Unidade de Tubarão.

#### 3.1.2 CHI

Os eventos climáticos em questão atingiram os seguintes Núcleos e Unidades da CELESC:

<b>NUCAP</b>	<b>Florianópolis</b>
<b>NUPLA</b>	Lages
<b>NUVAL</b>	Blumenau
<b>UNTUB</b>	Blumenau
<b>UNRSL</b>	Rio do Sul
<b>NULES</b>	Itajaí
<b>UNCON</b>	Concórdia
<b>NUOES</b>	

## 3.2. Subestações Atingidas

### 3.2.1 Decretos

<b>Unidade</b>	<b>NR SE</b>	<b>Sigla</b>	<b>Nome</b>
NUCAP	101	CQS	COQUEIROS
NUCAP	102	RCO	ROÇADO
NUCAP	103	AUG	ANGELINA USINA GARCIA
NUCAP	105	TJS	TIJUCAS
NUCAP	106	TDE	TRINDADE
NUCAP	107	INE	ILHA NORTE
NUCAP	109	BQB	BIGUAÇU QUINTINO B.
NUCAP	111	ICO	ILHA CENTRO
NUCAP	112	PLA	PALHOÇA
NUCAP	114	ISL	ILHA SUL
NUCAP	115	PPA	PALHOÇA PINHEIRA
NUCAP	116	FAA	FLORIANÓPOLIS AGRONÔMICA
NUCAP	119	FIS	FLORIANÓPOLIS INGLESES
NUCAP	125	FCA	FLORIANÓPOLIS CAPOEIRAS
NUCAP	133	SJR	SÃO JOSÉ REAL PARQUE
NUCAP	134	PCN	PALHOÇA CAMINHO NOVO
NUCAP	410	BRO	BOM RETIRO
NUVAL-BLU	303	DPO	DOCTOR PEDRINHO
NUVAL-BLU	318	TBO	TIMBÓ
NUVAL-BLU	320	CRI	CAPIVARI
UNTUB	701	LGA	LAGUNA
UNTUB	711	TRO	TUBARÃO
UNTUB	730	TRD	TUBARÃO II
UNJSL	205	JSL	JARAGUÁ DO SUL
UNJSL	215	CPA	CURUPÁ Distr.
UNJSL	216	GRM	GUARAMIRIM
UNJSL	217	GRI	GUARAMIRIM Distr.
UNJSL	234	JRL	JARAGUÁ DO SUL RIO DA L.
UNJSL	235	JNR	JARAGUÁ DO SUL NEREU RAMOS
UNJSL	239	SSR	SCHROEDER Distr.
UNJSL	245	JCP	JARAGUÁ DO SUL CHICO P.
NUNOR-JVL	201	JVU	JOINVILLE I
NUNOR-JVL	202	JVT	JOINVILLE III

NUNOR-JVL	203	JVQ	JOINVILLE IV
NUNOR-JVL	204	JVC	JOINVILLE V
NUNOR-JVL	219	JIU	JOINVILLE IRIRIÚ
NUNOR-JVL	220	JSC	JOINVILLE SANTA CATARINA
NUNOR-JVL	221	PRA	PIRABEIRABA
NUNOR-JVL	225	SSD	SÃO BENTO DO SUL BRASÍLIA
NUNOR-JVL	236	JPM	JOINVILLE PARANAGUAMIRIM
NUNOR-JVL	241	JVN	JOINVILLE VILA NOVA

### 3.2.2 CHI

Unidade	NR SE	Sigla	Nome
NUCAP	103	AUG	ANGELINA USINA GARCIA
NUCAP	109	BQB	BIGUAÇU QUINTINO BOCAIÚVA
NUCAP	410	BRO	BOM RETIRO
NUCAP	101	CQS	COQUEIROS
NUCAP	116	FAA	FLORIANÓPOLIS AGRONÔMICA
NUCAP	125	FCA	FLORIANÓPOLIS CAPOEIRAS
NUCAP	119	FIS	FLORIANÓPOLIS INGLESES
NUCAP	122	GCR	GOVERNADOR CELSO RAMOS Distr
NUCAP	111	ICO	ILHA CENTRO
NUCAP	107	INE	ILHA NORTE
NUCAP	114	ISL	ILHA SUL
NUCAP	134	PCN	PALHOÇA CAMINHO NOVO
NUCAP	112	PLA	PALHOÇA
NUCAP	115	PPA	PALHOÇA PINHEIRA
NUCAP	102	RCO	ROÇADO
NUCAP	133	SJR	SÃO JOSÉ REAL PARQUE
NUCAP	106	TDE	TRINDADE
NUCAP	105	TJS	TIJUCAS
NULES	326	BVS	BARRA VELHA SERTÃOZINHO
NULES	307	CBU	CAMBORIÚ
NULES	339	CMB	CAMBORIÚ MORRO DO BOI
NULES	321	GPR	GASPAR
NULES	322	IFA	ITAJAÍ FAZENDA
NULES	333	IIA	ITAJAÍ ITAIPAVA

<b>NULES</b>	350	IMP	ITAPEMA MEIA PRAIA
<b>NULES</b>	302	ISS	ITAJAÍ SALSEIROS
<b>NULES</b>	344	NGS	NAVEGANTES
<b>NULES</b>	110	PBO	PORTO BELO
<b>NULES</b>	324	PCS	PIÇARRAS
<b>NUOES-CHA</b>	611	CCI	CHAPECÓ II
<b>NUOES-CHA</b>	602	CCO	CHAPECÓ
<b>NUOES-CHA</b>	633	CSA	CHAPECÓ SANTO ANTÔNIO
<b>NUOES-CHA</b>	614	PMS	PALMITOS
<b>NUOES-CHA</b>	607	PZO	PINHALZINHO
<b>NUOES-CHA</b>	617	SLO	SÃO LOURENÇO D'OESTE
<b>NUPLA</b>	0		
<b>NUPLA</b>	412	AGI	ANITA GARIBALDI Distr.
<b>NUPLA</b>	415	CDI	CURITIBANOS DISTRITO INDUSTRIAL
<b>NUPLA</b>	408	LAI	LAGES ÁREA INDUSTRIAL
<b>NUPLA</b>	406	LUC	LAGES USINA CAVEIRAS Distr.
<b>NUPLA</b>	402	PAA	PONTE ALTA
<b>NUPLA</b>	409	SCA	SANTA CECÍLIA
<b>NUPLA</b>	404	SCO	SÃO CRISTÓVÃO
<b>NUPLA</b>	405	SJM	SÃO JOAQUIM
<b>NUVAL-BLU</b>	327	BBV	BLUMENAU BAIRRO DA VELHA
<b>NUVAL-BLU</b>	336	BFA	BLUMENAU FORTALEZA
<b>NUVAL-BLU</b>	309	BGA	BLUMENAU GARCIA
<b>NUVAL-BLU</b>	315	BND	BLUMENAU II
<b>NUVAL-BLU</b>	306	BQE	BRUSQUE
<b>NUVAL-BLU</b>	328	BRB	BRUSQUE RIO BRANCO
<b>NUVAL-BLU</b>	319	BSO	BLUMENAU SALTO
<b>NUVAL-BLU</b>	349	BSP	BRUSQUE SÃO PEDRO
<b>NUVAL-BLU</b>	321	GPR	GASPAR
<b>NUVAL-BLU</b>	342	IAL	INDAIAL
<b>NUVAL-BLU</b>	329	LAS	LUIZ ALVES Distr.
<b>NUVAL-BLU</b>	338	MDA	MASSARANDUBA Distr.
<b>NUVAL-BLU</b>	337	PRE	POMERODE
<b>NUVAL-BLU</b>	310	RCP	RIO DO CEDROS USINA PALMEIRAS
<b>NUVAL-BLU</b>	343	RCS	RIO DOS CEDROS Distr.
<b>NUVAL-BLU</b>	318	TBO	TIMBÓ
<b>UNCON</b>	605	ATA	ARABUTÃ
<b>UNCON</b>	604	COA	CONCÓRDIA
<b>UNCON</b>	619	CSC	CONCÓRDIA SÃO CRISTÓVÃO
<b>UNCON</b>	606	FGS	FAXINAL DOS GUEDES
<b>UNCON</b>	624	IRM	IPUMIRIM

<b>UNCON</b>	603	SRA	SEARA
<b>UNRSL</b>	323	IAA	ITUPORANGA
<b>UNRSL</b>	341	PGI	PRESIDENTE GETÚLIO
<b>UNRSL</b>	316	RSD	RIO DO SUL II
<b>UNRSL</b>	304	RSL	RIO DO SUL
<b>UNRSL</b>	317	TCL	TROMBUDO CENTRAL
<b>UNRSL</b>	325	TIO	TAIÓ
<b>UNRSL</b>	347	VRC	VIDAL RAMOS CENTRO
<b>UNTUB</b>	737	GPA	GAROPABA Distr.
<b>UNTUB</b>	710	IBA	IMBITUBA
<b>UNTUB</b>	705	JVA	JAGUARUNA VELHA
<b>UNTUB</b>	701	LGA	LAGUNA
<b>UNTUB</b>	735	SGO	SANGÃO
<b>UNTUB</b>	711	TRO	TUBARÃO

### 3.3. Equipamentos Afetados

Está apresentada abaixo a quantidade resumo dos equipamentos responsáveis afetados pelo evento.

#### 3.3.1 *Decretos*

Equipamentos	Qntd.
AL	19
CD	3
CE	14
FP	6
FR	123
FT	243
FU	10
RE	20
<b>Total</b>	<b>438</b>

A lista de equipamentos afetados, evidenciando quantidade e tempo das UCs atingidas estão apresentadas no Anexo II.

#### 3.3.2 *CHI*

Equipamento	Quantidade
AL	24
CD	7
CE	15
FF	3
FP	14
FR	215
FT	232
FU	57
RE	27
<b>Total</b>	<b>594</b>

A lista de equipamentos afetados, evidenciando quantidade e tempo das UCs atingidas estão apresentadas no Anexo II.



### 3.4. Principais Indicadores

#### 3.4.1 *Decretos*

<b>Tempo Médio de Preparação (TMP)</b>	29
<b>Tempo Médio de Deslocamento (TMD)</b>	112,07
<b>Tempo Médio de Execução (TME)</b>	288,12
<b>Número máximo unidades de consumidoras atingidas</b>	22.131
<b>Média de duração das interrupções (horas)</b>	5,65
<b>Duração da Interrupção mais longa (horas)</b>	130
<b>Soma do CHI das interrupções associadas ao evento</b>	990039
<b>Quantidade de Interrupções associadas ao evento</b>	438

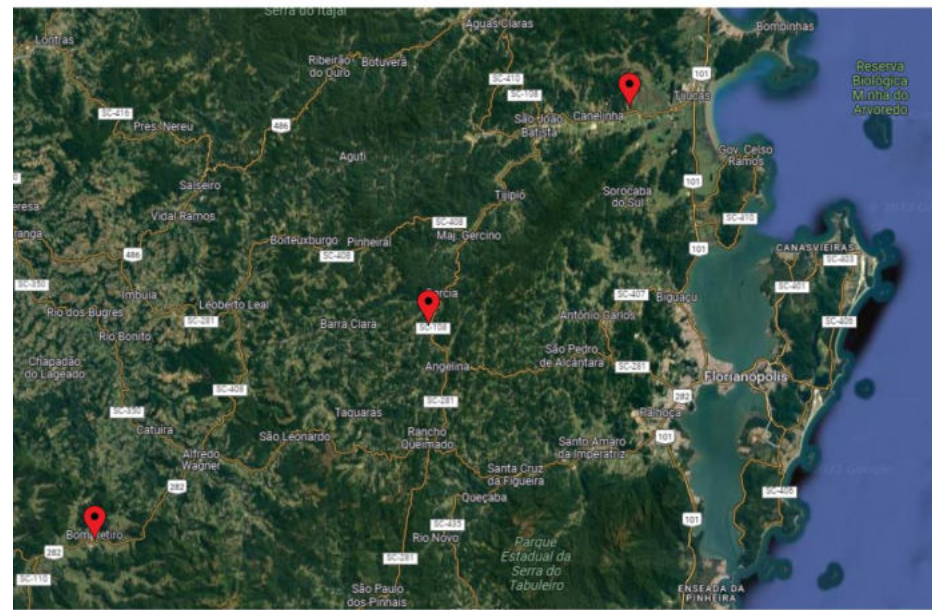
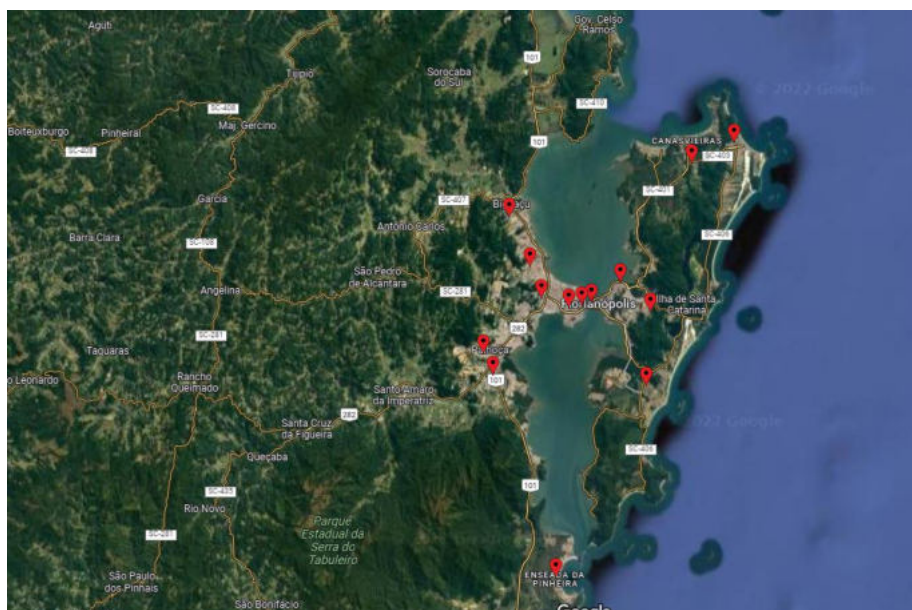
### 3.4.2 CHI

<b>Tempo Médio de Preparação (TMP)</b>	385,09
<b>Tempo Médio de Deslocamento (TMD)</b>	31,45
<b>Tempo Médio de Execução (TME)</b>	76,41
<b>Número máximo unidades de consumidoras atingidas</b>	57.469
<b>Média de duração das interrupções (horas)</b>	9,12
<b>Duração da Interrupção mais longa (horas)</b>	119,38
<b>Soma do CHI das interrupções associadas ao evento</b>	1.981.366
<b>Quantidade de Interrupções associadas ao evento</b>	863

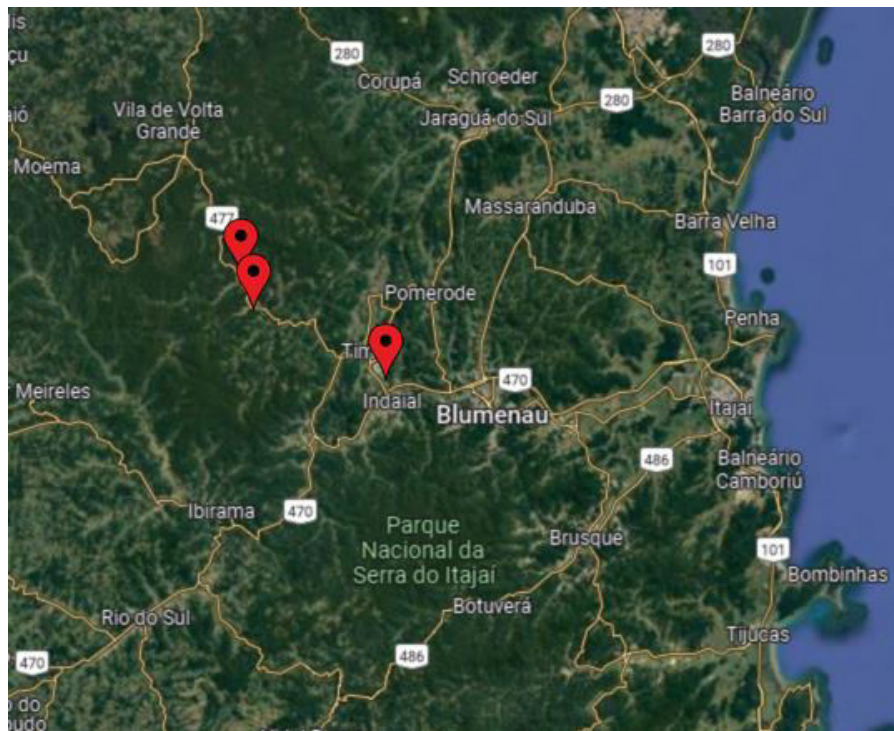
### 3.5. Mapa Geométrico e Diagrama Unifilar

#### 3.5.1 Decretos

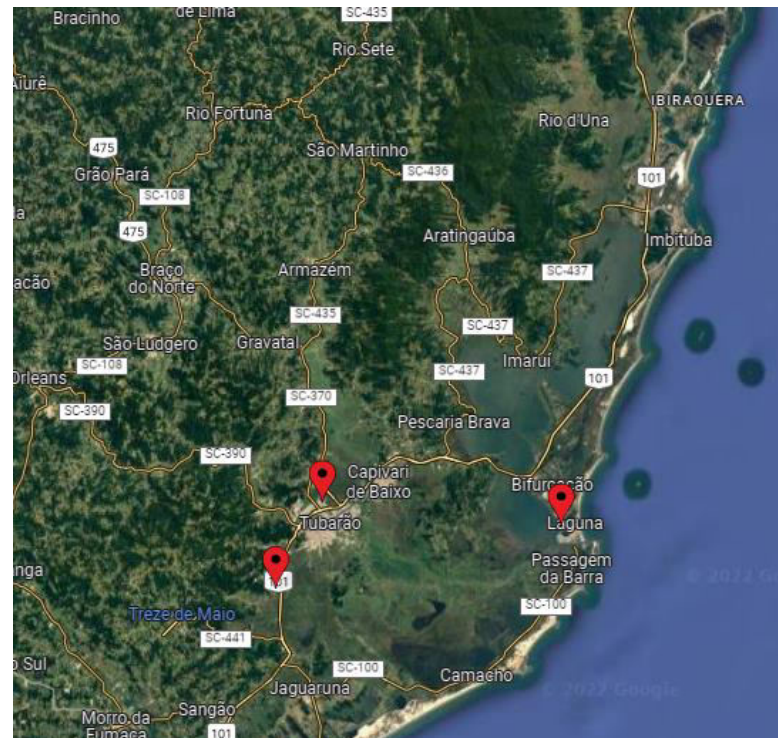
As figuras a baixo mostram as subestações afetadas pelo evento.



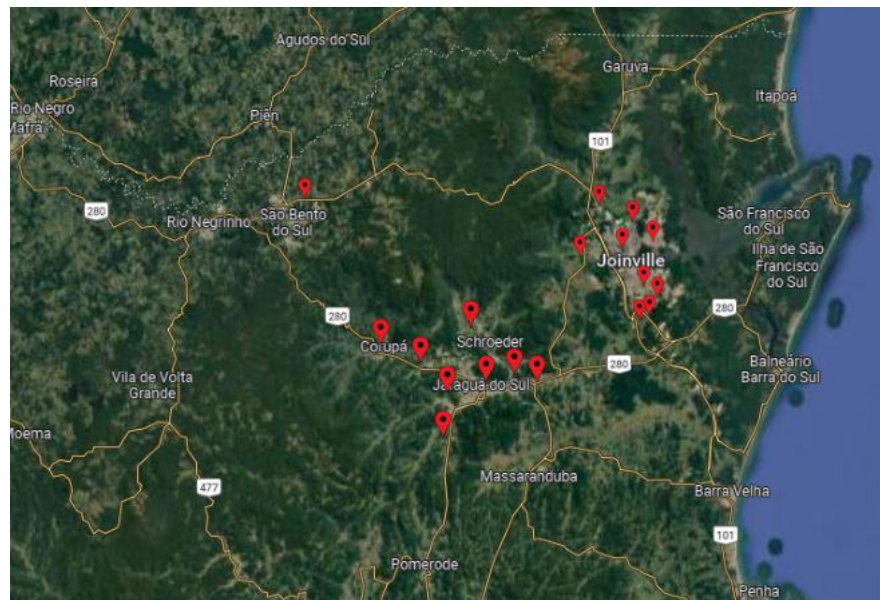
Mapas NUCAP



Mapas NUVAL



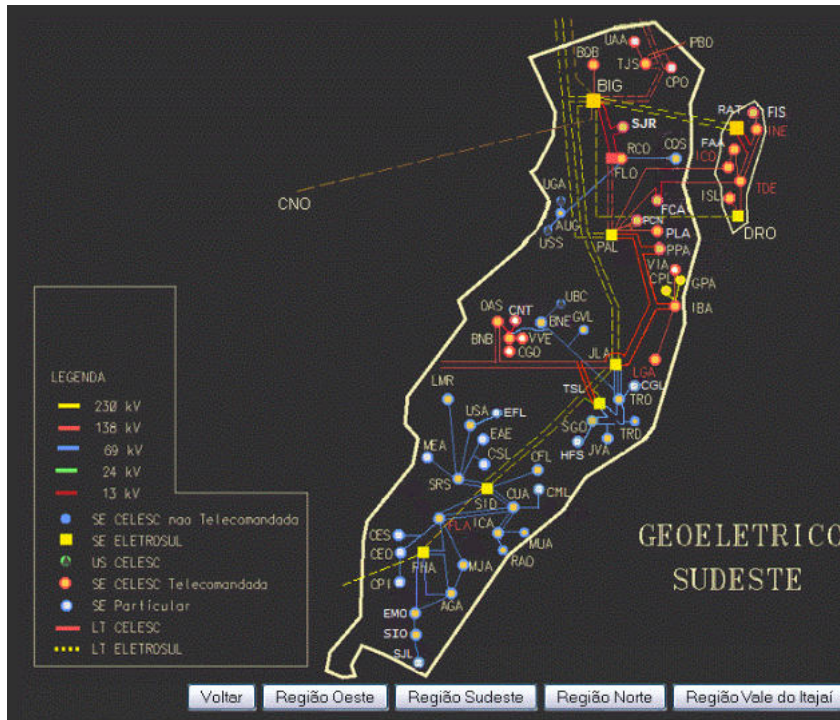
Mapas UNTUB



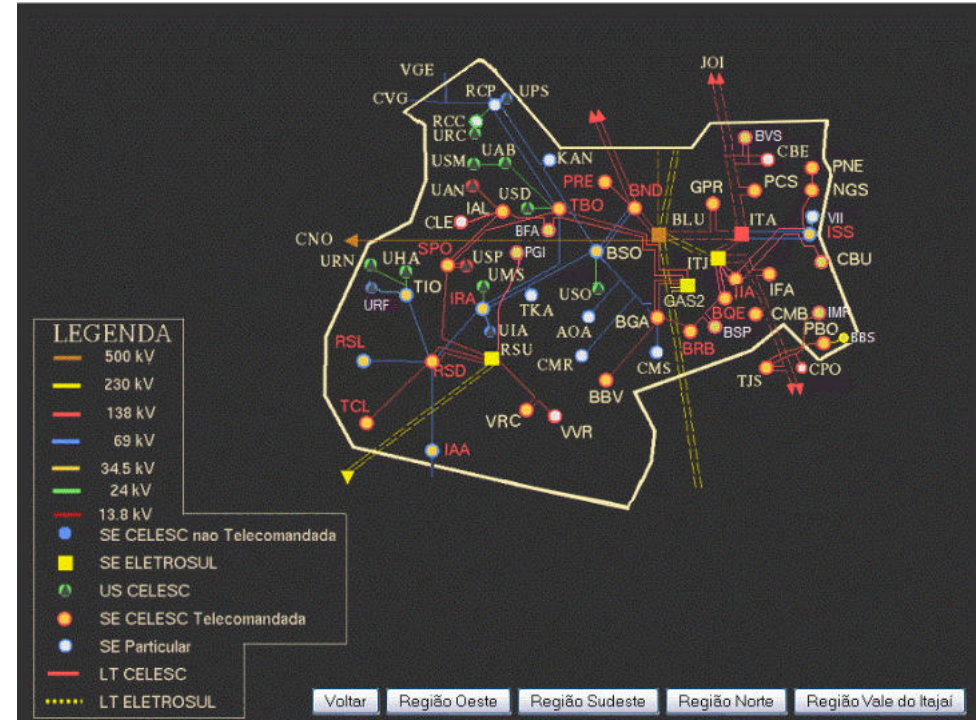
Mapas NUNOR – JVL e UNJSL

### 3.5.2 CHI

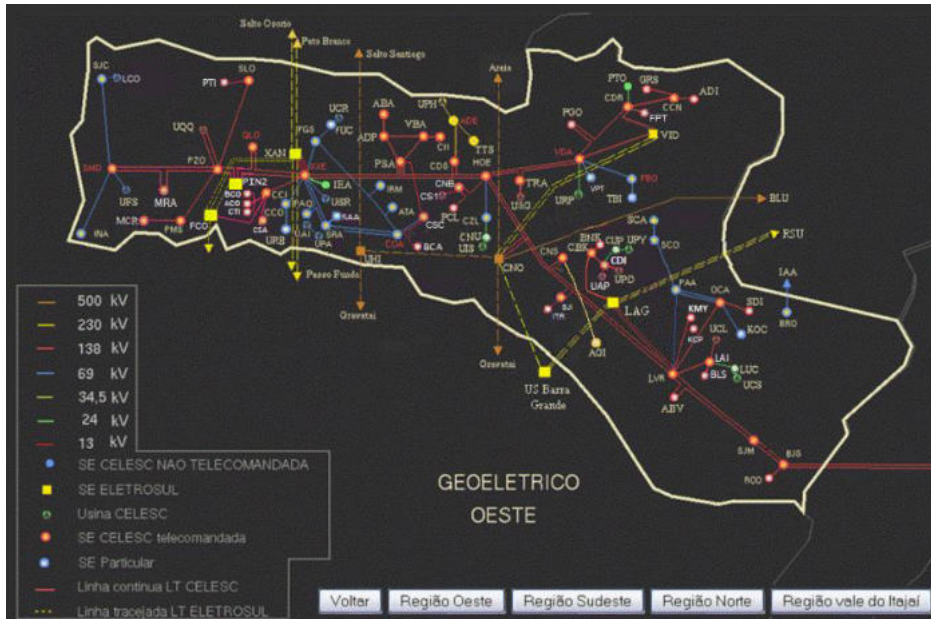
As figuras abaixo mostram as subestações da Celesc nas regiões afetadas:



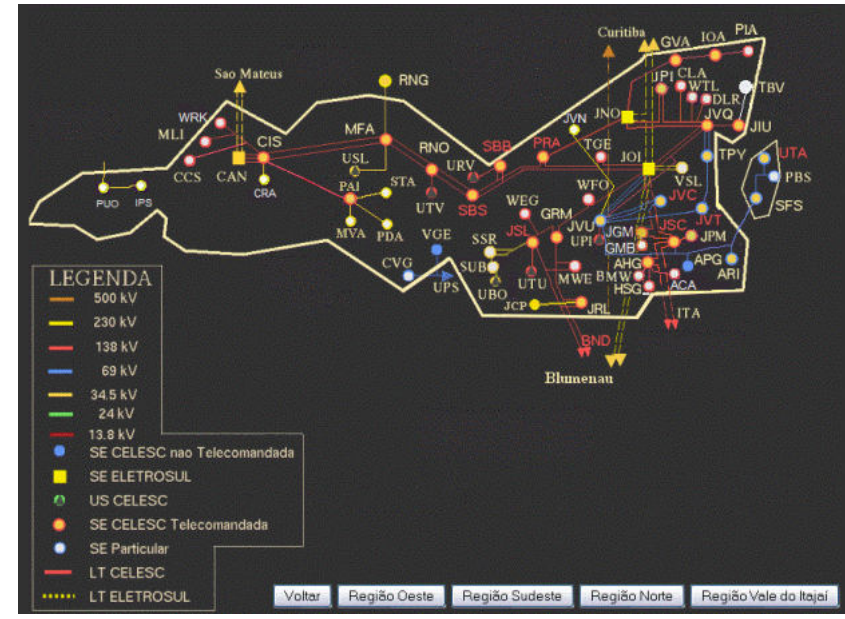
Mapa Região Sudeste



Mapa Região Vale do Itajaí



Mapa Região Oeste



Mapa Região Norte

## ANEXO I

A seguir são apresentadas matérias veiculadas na imprensa acerca dos eventos climáticos objetos do presente relatório.

# Aulas em escolas de 10 cidades de SC são canceladas devido à chuva forte

Eventos de Natal previstos para esta semana também foram suspensos

28/11/2022 – 17h24 – Atualizada em: 28/11/2022 – 19h35

Isabela Martins – [isabela.martins@nsc.com.br](mailto:isabela.martins@nsc.com.br)



Em Corupá, aulas foram canceladas nesta segunda-feira (Foto: Prefeitura de Corupá / Divulgação)





Duas regiões de Santa Catarina tiveram as aulas canceladas em escolas da rede municipal e estadual nesta segunda-feira (28), tanto no turno da manhã quanto da tarde, devido às fortes chuvas que atingem a região desde sábado (26). Alguns eventos de Natal que estavam previstos para esta semana também foram cancelados. No total, 10 cidades tiveram serviços suspensos devido às condições do tempo.

### [Receba notícias de Santa Catarina pelo WhatsApp](#)

Cidades como Joinville e Guaramirim chegaram a decretar situação de emergência durante a manhã, pelo volume das chuvas e ocorrências registradas. Os rios e bacias das regiões do Litoral Sul, Grande Florianópolis e Vale do Itajaí atingiram [níveis de emergência para inundação](#).

### [Chuva no Norte de SC provoca alagamentos, deslizamentos e deixa cidades em emergência](#)

#### ***Vale do Itajaí***

No Vale do Itajaí, pelo menos sete cidades suspenderam as aulas em escolas municipais e estaduais nesta segunda-feira. Entre elas estão Luiz Alves, Rodeio, Ascurra, Rio dos Cedros, Benedito Novo, Doutor Pedrinho e Timbó. O cancelamento ocorreu devido às ruas que ficaram bloqueadas por deslizamentos ou alagamentos.

### [Rios do Vale do Itajaí têm risco de inundação devido à chuva intensa, alerta Defesa Civil](#)



Em [Luiz Alves, as aulas nas Escolas e nos CEIs](#), os treinamentos nas Escolas de Esporte e Cultura da Secretaria Municipal de Esporte e Cultura (SEMEC) e os encontros dos grupos de Serviço de Convivência e Fortalecimento de Vínculos (SCFV) e Centro de Referência de Assistência Social (CRAS) também foram suspensos.

Em Rodeio, além da suspensão das aulas, as creches estão funcionando em formato de plantão, com número reduzido de funcionários.

Em Rio dos Cedros, as aulas de terça (29) e quarta-feira (30) também foram suspensas. O atendimento nas duas unidades do CEI Criança feliz segue sem alterações.

### ***Região Norte***

Na Região Norte de Santa Catarina, três municípios cancelaram as aulas nas redes estaduais e municipais: Massaranduba, Corupá e Guaramirim.

Em Corupá, as aulas da rede municipal foram canceladas nesta segunda e terça-feira (29). As aulas do período da tarde já haviam sido suspensas devido ao jogo do Brasil na Copa do Mundo. Os CEIs continuam atendendo normalmente.

-- Nós temos que priorizar a segurança das pessoas e não vamos expor as nossas crianças a riscos desnecessários e, portanto, resolvemos suspender as aulas novamente -- disse o prefeito Luiz Carlos Tamanini (MDB), ao comunicar a suspensão das aulas também na terça-feira.

Em Massaranduba, apesar do cancelamento das aulas na rede municipal, as creches continuam com atendimento normal. Os serviços do Procon, do Sistema Nacional de Emprego (Sine) e a emissão de documentos também foram suspensos devido às chuvas fortes.



A prefeitura de Guaramirim informou pelas redes sociais que as aulas nas escolas municipais e estaduais e nos Centros de Educação Infantil foram canceladas nesta segunda-feira (28). O evento de Natal do Cras Central, que estava previsto para esta quarta-feira (30), no Ginásio Rodolfo Jahn, também foi cancelado. O município decretou estado de emergência e pelo menos 12 bairros foram afetados pela chuva. Até a manhã desta segunda, seis famílias estavam sendo acolhidas no abrigo do Fome de Amor, montado pela Defesa Civil.

Em Joinville, ruas ficaram alagadas e algumas [atrações de Natal foram canceladas](#). Até o momento, as aulas nas Escolas e CEIs da rede municipal estão mantidas. Há um aviso, porém, de que as atividades podem ser canceladas caso alguma unidade tenha comprometimento estrutural ou de acesso, em função do volume das chuvas. Neste caso, um comunicado será enviado a todos os pais e responsáveis pelos estudantes. A Escola Municipal Ruben Roberto Schmidlin e a Escola Municipal Professor Avelino Marcante, que estão preparadas para receber as famílias desabrigadas, também terão as aulas mantidas.

<https://www.nsctotal.com.br/noticias/aulas-em-escolas-de-10-cidades-de-sc-sao-canceladas-devido-a-chuva-forte>

# SC em situação de emergência: o que muda com o decreto devido à chuva intensa

Estado registrou duas mortes, bairros inteiros alagados e milhares de pessoas afetadas devido ao temporal

02/12/2022 - 06h54

Raphaela Suzin - raphaela.suzin@nsc.com.br

Diane Bikel - diane.bikel@nsc.com.br

Ângela Bastos - angela.bastos@somosnsc.com.br



Canelinha, na Grande Florianópolis, foi uma das cidades alagadas em SC (Foto: Jaison Amorim)



Com dois mortos, bairros inteiros alagados e milhares de pessoas afetadas, Santa Catarina entrou em situação de emergência na noite desta quinta-feira (1º) devido à forte chuva que atingiu o Estado entre sábado (26) e a madrugada desta quinta. O decreto tem o objetivo de ajudar na reconstrução de SC.

### [Receba notícias de Santa Catarina pelo WhatsApp](#)

Na prática, a situação de emergência permite ações mais rápidas do governo em uma tentativa de reduzir os danos causados pelo temporal. O governador Carlos Moisés da Silva, que assina o documento, ressaltou que a prioridade "é proteger e garantir assistência humanitária aos catarinenses" e fez um pedido à população:

— A orientação é para que as pessoas evitem se deslocar para outros locais ou cidades. O momento é de união de forças.

Com o decreto, o governo não precisa fazer uma licitação para obras emergenciais em uma rodovia interditada, por exemplo. Além disso, pode realizar contratações emergenciais de funcionários, comprar donativos e também liberar recursos aos municípios.

### [Água invade convento de freiras, derruba portão e alaga capela em Palhoça](#)

Segundo o último boletim da Defesa Civil, divulgado no fim da tarde desta quinta, há cidades catarinenses isoladas, com danos na infraestrutura e em residências, deslizamentos, desabamentos de casas e alagamentos.

São João Batista, na Grande Florianópolis, por exemplo, estima que 15 mil pessoas foram afetadas pela chuva e que inundações ocupam aproximadamente 85% do território do município. A enchente desta quinta é considerada pela prefeitura "uma das maiores da história". Moradores ficaram ilhados e precisaram ser resgatados por helicópteros, botes, motos aquáticas, jipes e caiaques. Cerca de 700 pessoas foram levadas para abrigos emergenciais.

### [Chuva causa mortes, bloqueia rodovias, suspende aulas e causa estragos em SC](#)

Em Palhoça, a prefeitura abriu cinco abrigos para receber moradores que tiveram que deixar suas casas devido aos alagamentos. Até a tarde desta quinta, ao menos 854 pessoas foram resgatadas, sendo que 634 foram para os alojamentos instalados pela prefeitura.



Vagner Rodrigues Soares, a esposa e os quatro filhos foram parar no alojamento Caic Passa Vinte, em Palhoça

É o caso de [Vagner Rodrigues Soares e da família dele](#). O pedreiro, a esposa e os quatro filhos foram para o alojamento Caic Passa Vinte apenas com a roupa do corpo e os dois cachorros. Moradores do bairro Brejaru, eles tiveram a moradia invadida pela água da chuva:

— Nós resistimos até quando deu. À noite, o homem de quem alugamos a casa disse para subirmos para a kitnet, no andar de cima, pois era mais seguro. Quando amanheceu caiu a ficha: não tinha mais nada. Só nós e os cachorros. Roupa, comida, móveis: tudo com água até o meio da parede. Perdemos tudo — conta Soares.

Já no Vale do Itajaí, uma das cidades mais atingidas pela chuva foi Brusque. O município teve [uma morte relacionada às cheias](#). Wilmar da Silva, de 48 anos, foi atingido por um deslizamento de terra no quintal da casa em que morava. Testemunhas contaram aos bombeiros que a vítima estava tirando terra que havia caído do barranco nos fundos do imóvel quando acabou atingido pelo desmoronamento.

A cidade registrou, ainda, pontos de alagamento em vários bairros, principalmente no Limeira, onde choveu 81 milímetros na madrugada. Já o rio Itajaí–Mirim chegou a sair da calha na noite de quarta, provocando alagamentos em vias. As aulas foram suspensas na cidade.

Em um dos resgates feitos pelos bombeiros, mãe e filha foram salvas de escombros após desmoronamento e queda de árvore. Elas ficaram cerca de três horas sob os escombros, e uma delas teve ferimentos graves. Os bombeiros informaram que o local atingido era de difícil acesso e exigiu a ação de máquinas para retirada de materiais, o que permitiu a chegada e a ação dos socorristas.

Já no Norte do Estado, um novo desmoronamento bloqueou a Serra Dona Francisca. Desta vez, o trecho interditado na SC-418 é o km 41. Com isso, a rodovia foi fechada durante a noite de quinta-feira.

Além do decreto do governo do Estado, 17 cidades de SC também anunciaram situação de emergência. São elas Araquari, Joinville, São Bento do Sul, Luiz Alves, Corupá, Guaramirim, Rio dos Cedros, Campo Alegre, Santo Amaro da Imperatriz, Benedito Novo, Palhoça, Rancho Queimado, São José, Águas Mornas, Antônio Carlos, Armazém e Anitápolis. Os municípios de Timbó, São José, Schroeder e Brusque estão providenciando documentos para a medida.



Km 41 da Serra Dona Francisca foi bloqueado devido a novo desmoronamento (Foto: PMRV)

### ***Duas mortes***

Ao menos duas mortes foram registradas em decorrência das chuvas em Santa Catarina até a publicação deste texto. Em Palhoça, um homem morreu na manhã desta quinta ao tentar atravessar uma área alagada no bairro Jardim Eldorado. Ele teria sido eletrocutado ao tentar se agarrar em um fio energizado.





Já em Brusque, no Vale do Itajaí, um homem morreu após ser soterrado por um deslizamento de terra no bairro Poço Fundo. A equipe de socorro foi chamada para o resgate pouco antes das 7h, e uma hora depois ainda trabalhava no local para retirar o corpo. Ainda não há informações sobre a identidade da vítima.

### ***Previsão do tempo***

Segundo o meteorologista Leandro Puchalski, o sistema que provocou altíssimos volumes de chuva no Estado não influencia mais o tempo em Santa Catarina. Ele explica que, agora, o ar quente e úmido começam a atuar no Estado. Com isso, a sexta-feira será de sol e com aumento de temperatura, que pode chegar a 30°C.

<https://www.nsctotal.com.br/noticias/sc-em-situacao-de-emergencia-o-que-muda-com-o-decreto-devido-a-chuva-intensa>

## ANEXO II

Estão apresentados na sequência os equipamentos afetados e sua importância para o sistema de distribuição, com a quantidade de Unidades Consumidoras (UCs) e o tempo de interrupção.

### 1. Decretos

DOC	DATA INICIO	DATA FIM	DESCRIÇÃO	Unidade	Munic. do Eq.Res.	EQPTO. RESP.	DURACAO	QTDE UC
26886683	26/11/2022 19:37	26/11/2022 22:36	FALHA EM CHAVE FUSÍVEL (ESPECIFICAR)	NUCAP	ÁGUAS MORNAS	8624	179	23
26906943	27/11/2022 19:22	27/11/2022 20:57	NÃO IDENTIFICADA	NUCAP	ÁGUAS MORNAS	4328	95	158
26912383	28/11/2022 10:47	28/11/2022 17:42	CONDIÇÃO CLIMÁTICA ADVERSA	NUCAP	ÁGUAS MORNAS	7626	415	3
26917356	28/11/2022 17:54	29/11/2022 08:53	VEGETAÇÃO NA REDE	NUCAP	RANCHO QUEIMADO	80584	899	2
26920034	29/11/2022 06:58	29/11/2022 09:22	VEGETAÇÃO NA REDE	NUCAP	ÁGUAS MORNAS	89050	144	50
26924082	29/11/2022 14:14	29/11/2022 17:01	VEGETAÇÃO NA REDE	NUCAP	ÁGUAS MORNAS	89050	167	50
26925064	29/11/2022 15:58	29/11/2022 19:24	VEGETAÇÃO NA REDE	NUCAP	ÁGUAS MORNAS	7626	206	3
26936357	30/11/2022 14:54	30/11/2022 18:05	CONDIÇÃO CLIMÁTICA ADVERSA	NUCAP	ÁGUAS MORNAS	519	191	1287
26930855	30/11/2022 06:48	30/11/2022 08:35	NÃO IDENTIFICADA	UNTUB	JAGUARUNA	3589	107	6
26901351	27/11/2022 10:33	27/11/2022 14:31	VEGETAÇÃO NA REDE	NUCAP	RANCHO QUEIMADO	9979	238	4
26903727	27/11/2022 14:44	27/11/2022 16:29	VEGETAÇÃO FORA DA FAIXA	NUCAP	ANGELINA	3020	105	10
26906636	27/11/2022 18:55	27/11/2022 22:25	RAMAL DE LIGAÇÃO PARTIDO	NUCAP	RANCHO QUEIMADO	9979	210	1
26905971	28/11/2022 10:22	28/11/2022 11:07	TRANSFORMADOR COM DEFEITO (ESPECIFICAR)	NUCAP	ANGELINA	9137	45	18
26913095	28/11/2022 11:51	28/11/2022 14:45	VEGETAÇÃO FORA DA FAIXA	NUCAP	ANGELINA	682	174	16
26917642	28/11/2022 18:24	28/11/2022 20:24	CONDIÇÃO CLIMÁTICA ADVERSA	NUCAP	ANGELINA	21228	120	1
26933896	30/11/2022 11:36	30/11/2022 19:47	VEGETAÇÃO NA REDE	NUCAP	ANGELINA	10302	491	581
26930095	30/11/2022 02:06	30/11/2022 05:06	NÃO IDENTIFICADA	NUCAP	TIJUCAS	80761	180	531
26930558	30/11/2022 05:41	30/11/2022 07:00	OUTROS, OCORRÊNCIAS EM REDE (ESPECIFICAR)	NUCAP	TIJUCAS	81465	79	34
26931102	30/11/2022 07:34	30/11/2022 10:39	OUTROS, OCORRÊNCIAS EM REDE (ESPECIFICAR)	NUCAP	TIJUCAS	81494	185	35

26932709	30/11/2022 09:44	30/11/2022 11:20	NÃO IDENTIFICADA	NUCAP	TIJUCAS	81435	96	673
26939192	30/11/2022 18:45	30/11/2022 20:24	VEGETAÇÃO FORA DA FAIXA	NUCAP	TIJUCAS	80761	99	529
26953740	01/12/2022 09:34	01/12/2022 14:30	DEFEITO EM CONDUTOR (ESPECIFICAR)	NUCAP	TIJUCAS	9424	296	4
26953155	01/12/2022 10:16	02/12/2022 19:25	OUTROS COMPONENTES	NUCAP	TIJUCAS	24271	1989	13
26959068	01/12/2022 14:33	01/12/2022 17:00	JAMPER OU FLY-TAP PARTIDO	NUCAP	TIJUCAS	3750	147	2584
26880347	26/11/2022 14:38	26/11/2022 16:08	NÃO IDENTIFICADA	NUCAP	ANTONIO CARLOS	80715	90	2
26881850	26/11/2022 16:10	26/11/2022 18:29	VEGETAÇÃO NA REDE	NUCAP	ANTONIO CARLOS	81712	139	22
26887945	26/11/2022 20:15	26/11/2022 21:38	OUTROS, OCORRÊNCIAS EM REDE (ESPECIFICAR)	NUCAP	ANTONIO CARLOS	4382	83	144
26895077	26/11/2022 23:05	27/11/2022 02:54	VEGETAÇÃO NA REDE	NUCAP	ANTONIO CARLOS	754	229	13
26896877	27/11/2022 01:09	27/11/2022 07:59	CONDIÇÃO CLIMÁTICA ADVERSA	NUCAP	ANTONIO CARLOS	4382	410	242
26898356	27/11/2022 07:56	27/11/2022 13:23	POSTE AVARIADO (ESPECIFICAR)	NUCAP	ANTONIO CARLOS	760	327	12
26898698	27/11/2022 08:13	27/11/2022 12:33	NÃO IDENTIFICADA	NUCAP	ANTONIO CARLOS	4382	260	242
26907643	27/11/2022 19:53	27/11/2022 20:36	MÁ CONEXÃO COM CONECTOR NO RAMAL DE LIGAÇÃO	NUCAP	SAO PEDRO ALCANTARA	7278	43	1
26920113	29/11/2022 07:17	29/11/2022 11:31	VEGETAÇÃO NA REDE	NUCAP	ANTONIO CARLOS	14952	254	10
26920168	29/11/2022 07:28	29/11/2022 09:21	VEGETAÇÃO NA REDE	NUCAP	ANTONIO CARLOS	18462	113	3
26922653	29/11/2022 10:58	29/11/2022 13:34	CRUZETA DANIFICADA (ESPECIFICAR)	NUCAP	ANTONIO CARLOS	4826	156	1
26923428	29/11/2022 12:49	29/11/2022 17:13	CONDIÇÃO CLIMÁTICA ADVERSA	NUCAP	ANTONIO CARLOS	81712	264	22
26937229	30/11/2022 16:49	01/12/2022 19:27	POSTE AVARIADO (ESPECIFICAR)	NUCAP	ANTONIO CARLOS	4831	1598	359
26944718	30/11/2022 21:44	01/12/2022 00:16	CONDIÇÃO CLIMÁTICA ADVERSA	NUCAP	ANTONIO CARLOS	516	152	4373
26886756	26/11/2022 19:40	26/11/2022 21:15	OUTROS COMPONENTES	NUCAP	SAO PEDRO ALCANTARA	86551	95	1
26907962	27/11/2022 20:17	27/11/2022 21:18	DESCARGA ATMOSFERICA	NUCAP	SAO PEDRO ALCANTARA	7156	61	5
26908433	27/11/2022 20:47	27/11/2022 21:59	DESCARGA ATMOSFERICA	NUCAP	SAO PEDRO ALCANTARA	7159	72	2
26934858	30/11/2022 15:19	30/11/2022 15:41	CONDIÇÃO CLIMÁTICA ADVERSA	NUCAP	SAO PEDRO ALCANTARA	86659	22	2332
26936499	30/11/2022 15:53	01/12/2022 23:16	OUTROS, OCORRÊNCIAS EM REDE (ESPECIFICAR)	NUCAP	SAO PEDRO ALCANTARA	4235	1883	95
26961293	01/12/2022 15:54	01/12/2022 20:33	DEFEITO EM CONDUTOR (ESPECIFICAR)	NUCAP	SAO PEDRO ALCANTARA	81968	279	45
26962504	01/12/2022 16:44	01/12/2022 21:46	OUTROS, OCORRÊNCIAS EM REDE (ESPECIFICAR)	NUCAP	SAO PEDRO ALCANTARA	7875	302	16

26966010	01/12/2022 19:00	03/12/2022 10:59	OUTROS, OCORRÊNCIAS EM REDE (ESPECIFICAR)	NUCAP	SAO PEDRO ALCANTARA	7546	2399	13
26968382	01/12/2022 20:27	01/12/2022 22:27	VEGETAÇÃO NA REDE	NUCAP	SAO PEDRO ALCANTARA	694	120	19
26902261	27/11/2022 11:35	27/11/2022 16:03	MÁ CONEXÃO COM CONECTOR NO RAMAL DE LIGAÇÃO	NUCAP	BIGUACU	23098	268	1
26903047	27/11/2022 12:59	27/11/2022 17:32	CONDIÇÃO CLIMÁTICA ADVERSA	NUCAP	BIGUACU	8997	273	2
26914704	28/11/2022 13:30	28/11/2022 16:33	VEGETAÇÃO NA REDE	NUCAP	BIGUACU	14980	183	18
26914714	28/11/2022 13:31	28/11/2022 15:08	OUTROS, OCORRÊNCIAS EM REDE (ESPECIFICAR)	NUCAP	BIGUACU	5148	97	23
26924309	29/11/2022 17:08	29/11/2022 17:35	CONDIÇÃO CLIMÁTICA ADVERSA	NUCAP	BIGUACU	17087	27	42
26929437	29/11/2022 22:51	29/11/2022 23:50	CONDIÇÃO CLIMÁTICA ADVERSA	NUCAP	BIGUACU	10905	59	106
26931191	30/11/2022 07:47	03/12/2022 10:04	VEGETAÇÃO NA REDE	NUCAP	BIGUACU	80998	4457	1
26933326	30/11/2022 10:35	30/11/2022 12:02	OUTROS, OCORRÊNCIAS EM REDE (ESPECIFICAR)	NUCAP	BIGUACU	16493	87	13
26933614	30/11/2022 11:08	30/11/2022 12:34	DEFEITO EM CONDUTOR (ESPECIFICAR)	NUCAP	BIGUACU	21812	86	32
26936453	30/11/2022 15:51	30/11/2022 18:03	CONDIÇÃO CLIMÁTICA ADVERSA	NUCAP	BIGUACU	19565	132	1
26936619	30/11/2022 16:10	02/12/2022 05:04	MÁ CONEXÃO COM CONECTOR NO RAMAL DE LIGAÇÃO	NUCAP	BIGUACU	6916	2214	1
26942540	30/11/2022 20:37	01/12/2022 02:10	VEGETAÇÃO NA REDE	NUCAP	BIGUACU	80133	333	18
26944379	30/11/2022 21:34	30/11/2022 22:31	CONDIÇÃO CLIMÁTICA ADVERSA	NUCAP	BIGUACU	21806	57	3051
26868686	29/11/2022 09:20	29/11/2022 10:34	CRUZETA DANIFICADA (ESPECIFICAR)	NUCAP	SAO JOSE	81622	74	43
26898150	27/11/2022 07:34	27/11/2022 09:45	VEGETAÇÃO NA REDE	NUCAP	SAO JOSE	4129	131	116
26899069	27/11/2022 08:31	27/11/2022 10:38	CONDIÇÃO CLIMÁTICA ADVERSA	NUCAP	SAO JOSE	80395	127	910
26900118	27/11/2022 09:29	27/11/2022 16:43	MÁ CONEXÃO COM CONECTOR NO RAMAL DE LIGAÇÃO	NUCAP	SAO JOSE	8131	434	1
26902738	27/11/2022 12:15	27/11/2022 17:12	MÁ CONEXÃO COM CONECTOR NO RAMAL DE LIGAÇÃO	NUCAP	SAO JOSE	14981	297	1
26903113	27/11/2022 13:23	27/11/2022 13:49	DEFEITO EM CONDUTOR (ESPECIFICAR)	NUCAP	SAO JOSE	3803	26	313
26903484	27/11/2022 14:05	27/11/2022 16:54	VEGETAÇÃO NA REDE	NUCAP	SAO JOSE	747	169	73
26911326	28/11/2022 10:49	28/11/2022 12:13	OUTROS, OCORRÊNCIAS EM REDE (ESPECIFICAR)	NUCAP	SAO JOSE	5750	84	99
26911502	28/11/2022 09:24	28/11/2022 14:27	MÁ CONEXÃO COM CONECTOR NO RAMAL DE LIGAÇÃO	NUCAP	SAO JOSE	6967	303	1
26915791	28/11/2022 15:16	28/11/2022 16:38	MÁ CONEXÃO COM CONECTOR NO RAMAL DE LIGAÇÃO	NUCAP	SAO JOSE	5054	82	1

26917650	28/11/2022 18:23	28/11/2022 19:00	NÃO IDENTIFICADA	NUCAP	SAO JOSE	4090	37	1113
26918907	29/11/2022 08:55	29/11/2022 15:19	VEGETAÇÃO NA REDE	NUCAP	SAO JOSE	17511	384	73
26921224	29/11/2022 09:14	29/11/2022 17:16	TRANSFORMADOR COM DEFEITO (ESPECIFICAR)	NUCAP	SAO JOSE	15345	482	24
26921303	29/11/2022 09:23	29/11/2022 19:18	RAMAL DE LIGAÇÃO EM CURTO CIRCUITO.	NUCAP	SAO JOSE	24356	595	1
26924159	29/11/2022 14:21	29/11/2022 21:15	MÁ CONEXÃO COM CONECTOR NO RAMAL DE LIGAÇÃO	NUCAP	SAO JOSE	16972	414	1
26926133	29/11/2022 17:59	29/11/2022 19:40	OUTROS, OCORRÊNCIAS EM REDE (ESPECIFICAR)	NUCAP	SAO JOSE	20578	101	72
26928730	29/11/2022 20:44	29/11/2022 21:25	NÃO IDENTIFICADA	NUCAP	SAO JOSE	23281	41	1
26928894	29/11/2022 20:54	29/11/2022 21:45	DEFEITO NO CABO DE SAÍDA DO TRAFO (CABOVPP)	NUCAP	SAO JOSE	17861	51	102
26930619	30/11/2022 06:01	30/11/2022 08:15	OUTROS, OCORRÊNCIAS EM REDE (ESPECIFICAR)	NUCAP	SAO JOSE	81059	134	794
26933968	30/11/2022 11:44	30/11/2022 15:17	OUTROS, OCORRÊNCIAS EM REDE (ESPECIFICAR)	NUCAP	SAO JOSE	22103	213	6
26933981	30/11/2022 11:47	30/11/2022 15:33	VEGETAÇÃO NA REDE	NUCAP	SAO JOSE	747	226	73
26939217	30/11/2022 18:46	30/11/2022 21:00	CONDIÇÃO CLIMÁTICA ADVERSA	NUCAP	SAO JOSE	10216	134	4188
26939893	30/11/2022 19:05	30/11/2022 21:57	PARA-RAIO (ESPECIFICAR)	NUCAP	SAO JOSE	4929	172	517
26943968	30/11/2022 21:20	01/12/2022 10:40	OUTROS COMPONENTES	NUCAP	SAO JOSE	21792	800	266
26946547	30/11/2022 22:41	01/12/2022 03:38	CONDIÇÃO CLIMÁTICA ADVERSA	NUCAP	SAO JOSE	18366	297	81
26946911	30/11/2022 22:59	01/12/2022 03:22	VEGETAÇÃO NA REDE	NUCAP	SAO JOSE	3658	263	101
26947613	30/11/2022 23:47	01/12/2022 12:16	CONDIÇÃO CLIMÁTICA ADVERSA	NUCAP	SAO JOSE	73157	749	1
26895166	27/11/2022 01:39	27/11/2022 01:44	VEGETAÇÃO NA REDE	NUCAP	SAO JOAO BATISTA	3053	5	6415
26901378	27/11/2022 10:36	27/11/2022 13:18	VEGETAÇÃO NA REDE	NUCAP	SAO JOAO BATISTA	9345	162	5
26917795	28/11/2022 18:43	29/11/2022 07:08	VEGETAÇÃO NA REDE	NUCAP	SAO JOAO BATISTA	81233	745	2
26933042	30/11/2022 10:11	30/11/2022 12:54	VEGETAÇÃO NA REDE	NUCAP	SAO JOAO BATISTA	3099	163	55
26933915	30/11/2022 11:39	30/11/2022 14:01	VEGETAÇÃO NA REDE	NUCAP	SAO JOAO BATISTA	3110	142	56
26936146	30/11/2022 15:18	30/11/2022 16:56	VEGETAÇÃO NA REDE	NUCAP	SAO JOAO BATISTA	9288	98	7
26936515	30/11/2022 15:54	30/11/2022 20:21	VEGETAÇÃO NA REDE	NUCAP	SAO JOAO BATISTA	9354	267	26
26944213	30/11/2022 21:27	02/12/2022 17:15	VEGETAÇÃO NA REDE	NUCAP	SAO JOAO BATISTA	9349	2628	35

26947949	01/12/2022 00:46	03/12/2022 13:07	OUTROS, OCORRÊNCIAS EM REDE (ESPECIFICAR)	NUCAP	CANELINHA	89024	3621	145
26953063	01/12/2022 09:05	03/12/2022 18:04	CONDIÇÃO CLIMÁTICA ADVERSA	NUCAP	SAO JOAO BATISTA	9318	3419	24
26956944	01/12/2022 12:35	02/12/2022 15:23	CONDIÇÃO CLIMÁTICA ADVERSA	NUCAP	SAO JOAO BATISTA	9348	1608	20
26957491	01/12/2022 13:07	02/12/2022 19:42	CONDIÇÃO CLIMÁTICA ADVERSA	NUCAP	SAO JOAO BATISTA	3107	1835	11
26959823	01/12/2022 15:03	02/12/2022 12:07	CONDIÇÃO CLIMÁTICA ADVERSA	NUCAP	SAO JOAO BATISTA	3100	1264	154
26959903	01/12/2022 15:13	02/12/2022 12:29	VEGETAÇÃO NA REDE	NUCAP	SAO JOAO BATISTA	81707	1276	15
26968134	01/12/2022 20:14	02/12/2022 10:27	NÃO IDENTIFICADA	NUCAP	SAO JOAO BATISTA	16784	853	86
26969034	01/12/2022 20:59	02/12/2022 19:03	VEGETAÇÃO NA REDE	NUCAP	SAO JOAO BATISTA	3103	1324	21
26970832	01/12/2022 23:57	02/12/2022 09:23	MÁ CONEXÃO COM CONECTOR NO RAMAL DE LIGAÇÃO	NUCAP	SAO JOAO BATISTA	9305	566	47
26976085	02/12/2022 11:38	02/12/2022 20:14	VEGETAÇÃO NA REDE	NUCAP	SAO JOAO BATISTA	17304	516	27
26976222	02/12/2022 11:52	02/12/2022 18:03	MÁ CONEXÃO COM CONECTOR NO RAMAL DE LIGAÇÃO	NUCAP	SAO JOAO BATISTA	9153	371	1
26976489	02/12/2022 12:24	02/12/2022 17:51	POSTE AVARIADO (ESPECIFICAR)	NUCAP	SAO JOAO BATISTA	3099	327	55
26976750	02/12/2022 12:49	02/12/2022 16:14	CONDIÇÃO CLIMÁTICA ADVERSA	NUCAP	SAO JOAO BATISTA	89021	205	43
26978216	02/12/2022 15:52	03/12/2022 19:20	CONDIÇÃO CLIMÁTICA ADVERSA	NUCAP	SAO JOAO BATISTA	9316	1648	36
26979123	02/12/2022 17:47	02/12/2022 18:17	MÁ CONEXÃO COM CONECTOR NO RAMAL DE LIGAÇÃO	NUCAP	SAO JOAO BATISTA	9933	30	1
26980619	02/12/2022 20:12	03/12/2022 09:46	CONDIÇÃO CLIMÁTICA ADVERSA	NUCAP	SAO JOAO BATISTA	9312	814	13
26980963	02/12/2022 20:53	03/12/2022 16:47	POSTE AVARIADO (ESPECIFICAR)	NUCAP	CANELINHA	3179	1194	68
26898890	27/11/2022 08:25	27/11/2022 10:44	VEGETAÇÃO NA REDE	NUCAP	ÁGUAS MORNAS	4513	139	17
26902914	27/11/2022 12:40	27/11/2022 15:36	CONDIÇÃO CLIMÁTICA ADVERSA	NUCAP	SANTO AMARO	7849	176	83
26912431	28/11/2022 10:50	28/11/2022 11:40	VEGETAÇÃO NA REDE	NUCAP	SANTO AMARO	515	50	579
26917758	28/11/2022 19:26	28/11/2022 19:34	CONDIÇÃO CLIMÁTICA ADVERSA	NUCAP	SANTO AMARO	7846	8	28
26921513	29/11/2022 09:47	29/11/2022 20:19	MÁ CONEXÃO COM CONECTOR NO RAMAL DE LIGAÇÃO	NUCAP	SANTO AMARO	6255	632	1
26921164	29/11/2022 15:33	29/11/2022 17:01	POSTE AVARIADO (ESPECIFICAR)	NUCAP	SANTO AMARO	21569	88	92
26875241	26/11/2022 03:14	26/11/2022 03:45	OUTROS, OCORRÊNCIAS EM REDE (ESPECIFICAR)	NUCAP	FLORIANOPOLIS	2112	31	796
26875264	26/11/2022 03:26	26/11/2022 09:30	ISOLADOR COM DEFEITO OU AVARIADO (ESPECIFICAR)	NUCAP	FLORIANOPOLIS	3458	364	72
26876382	26/11/2022 09:34	26/11/2022 10:30	VEGETAÇÃO NA REDE	NUCAP	FLORIANOPOLIS	3441	56	4
26878182	26/11/2022 11:58	26/11/2022 12:37	MÁ CONEXÃO COM CONECTOR NO RAMAL DE LIGAÇÃO	NUCAP	FLORIANOPOLIS	24294	39	1

26878494	26/11/2022 12:50	26/11/2022 16:45	TRANSFORMADOR COM DEFEITO (ESPECIFICAR)	NUCAP	FLORIANOPOLIS	19048	235	20
26880240	26/11/2022 14:31	26/11/2022 14:53	CONDIÇÃO CLIMÁTICA ADVERSA	NUCAP	FLORIANOPOLIS	10601	22	150
26881262	26/11/2022 15:30	26/11/2022 21:53	CONDIÇÃO CLIMÁTICA ADVERSA	NUCAP	FLORIANOPOLIS	4087	383	27
26882029	26/11/2022 16:17	26/11/2022 16:47	VEGETAÇÃO NA REDE	NUCAP	FLORIANOPOLIS	23464	30	1946
26883526	26/11/2022 17:26	26/11/2022 18:13	VEGETAÇÃO NA REDE	NUCAP	FLORIANOPOLIS	556	47	1169
26883580	26/11/2022 18:00	26/11/2022 18:54	MÁ CONEXÃO NA REDE SECUNDÁRIA DA CELESC	NUCAP	FLORIANOPOLIS	15695	54	60
26884260	26/11/2022 18:05	26/11/2022 20:50	NÃO IDENTIFICADA	NUCAP	FLORIANOPOLIS	81469	165	209
26885126	26/11/2022 18:54	26/11/2022 19:49	VEGETAÇÃO NA REDE	NUCAP	FLORIANOPOLIS	14383	55	2195
26885402	26/11/2022 19:03	26/11/2022 21:17	OUTROS, OCORRÊNCIAS EM REDE (ESPECIFICAR)	NUCAP	FLORIANOPOLIS	80294	134	99
26886633	26/11/2022 19:36	26/11/2022 20:53	MÁ CONEXÃO FIO A FIO NO RAMAL DE LIGAÇÃO	NUCAP	FLORIANOPOLIS	19860	77	1
26890572	26/11/2022 21:13	27/11/2022 00:01	MÁ CONEXÃO COM CONECTOR NO RAMAL DE LIGAÇÃO	NUCAP	FLORIANOPOLIS	25337	168	1
26893815	26/11/2022 22:19	26/11/2022 23:07	MÁ CONEXÃO FIO A FIO NO RAMAL DE LIGAÇÃO	NUCAP	FLORIANOPOLIS	20980	48	1
26896168	26/11/2022 23:50	27/11/2022 01:27	MÁ CONEXÃO NA REDE SECUNDÁRIA DA CELESC	NUCAP	FLORIANOPOLIS	23185	97	64
26897808	27/11/2022 06:49	27/11/2022 09:59	CONDIÇÃO CLIMÁTICA ADVERSA	NUCAP	FLORIANOPOLIS	81469	190	209
26898183	27/11/2022 07:38	27/11/2022 17:09	VEGETAÇÃO NA REDE	NUCAP	FLORIANOPOLIS	6407	571	62
26898225	27/11/2022 07:44	27/11/2022 15:44	NÃO IDENTIFICADA	NUCAP	FLORIANOPOLIS	3698	480	84
26898410	27/11/2022 07:59	27/11/2022 08:50	MÁ CONEXÃO COM CONECTOR NO RAMAL DE LIGAÇÃO	NUCAP	FLORIANOPOLIS	15661	51	1
26898490	27/11/2022 08:01	27/11/2022 08:36	NÃO IDENTIFICADA	NUCAP	FLORIANOPOLIS	11607	35	4373
26899312	27/11/2022 08:46	27/11/2022 13:13	DEFEITO EM CONDUTOR (ESPECIFICAR)	NUCAP	FLORIANOPOLIS	7864	267	7
26899507	27/11/2022 08:58	27/11/2022 12:13	MÁ CONEXÃO COM CONECTOR NO RAMAL DE LIGAÇÃO	NUCAP	FLORIANOPOLIS	5067	195	1
26899626	27/11/2022 09:02	27/11/2022 09:43	NÃO IDENTIFICADA	NUCAP	FLORIANOPOLIS	3650	41	252
26901883	27/11/2022 11:12	27/11/2022 14:40	MÁ CONEXÃO FIO A FIO NO RAMAL DE LIGAÇÃO	NUCAP	FLORIANOPOLIS	5368	208	1
26902642	27/11/2022 12:05	27/11/2022 12:44	VEGETAÇÃO NA REDE	NUCAP	FLORIANOPOLIS	71520	39	1
26902162	27/11/2022 13:35	27/11/2022 14:22	MÁ CONEXÃO COM CONECTOR NO RAMAL DE LIGAÇÃO	NUCAP	FLORIANOPOLIS	23185	47	64

26903312	27/11/2022 13:40	27/11/2022 16:24	MÁ CONEXÃO COM CONECTOR NO RAMAL DE LIGAÇÃO	NUCAP	FLORIANOPOLIS	8459	164	1
26903315	27/11/2022 13:46	27/11/2022 16:32	MÁ CONEXÃO COM CONECTOR NO RAMAL DE LIGAÇÃO	NUCAP	FLORIANOPOLIS	8995	166	1
26904938	27/11/2022 16:22	27/11/2022 18:29	RAMAL DE LIGAÇÃO PARTIDO	NUCAP	FLORIANOPOLIS	17015	127	1
26905768	27/11/2022 17:29	27/11/2022 18:57	NÃO IDENTIFICADA	NUCAP	FLORIANOPOLIS	24727	88	77
26906967	27/11/2022 19:24	27/11/2022 21:27	MÁ CONEXÃO FIO A FIO NO RAMAL DE LIGAÇÃO	NUCAP	FLORIANOPOLIS	8653	123	1
26771962	28/11/2022 08:44	28/11/2022 09:07	EXECUTAR MANOBRAS	NUCAP	FLORIANOPOLIS	4520	23	139
26911649	28/11/2022 09:33	28/11/2022 10:56	OUTROS, OCORRÊNCIAS EM REDE (ESPECIFICAR)	NUCAP	FLORIANOPOLIS	71487	83	1
26911874	28/11/2022 09:57	28/11/2022 14:14	MÁ CONEXÃO COM CONECTOR NO RAMAL DE LIGAÇÃO	NUCAP	FLORIANOPOLIS	15058	257	1
26912331	28/11/2022 10:44	28/11/2022 15:38	MÁ CONEXÃO FIO A FIO NO RAMAL DE LIGAÇÃO	NUCAP	FLORIANOPOLIS	23442	294	1
26913603	28/11/2022 12:23	28/11/2022 14:00	MÁ CONEXÃO COM CONECTOR NO RAMAL DE LIGAÇÃO	NUCAP	FLORIANOPOLIS	22275	97	1
26916091	28/11/2022 15:42	28/11/2022 17:47	RAMAL DE LIGAÇÃO PARTIDO	NUCAP	FLORIANOPOLIS	14125	125	1
26916596	28/11/2022 16:40	28/11/2022 18:07	MÁ CONEXÃO COM CONECTOR NO RAMAL DE LIGAÇÃO	NUCAP	FLORIANOPOLIS	16915	87	1
26917089	28/11/2022 17:30	28/11/2022 19:34	NÃO IDENTIFICADA	NUCAP	FLORIANOPOLIS	8508	124	28
26917316	28/11/2022 17:52	28/11/2022 19:28	MÁ CONEXÃO FIO A FIO NO RAMAL DE LIGAÇÃO	NUCAP	FLORIANOPOLIS	8823	96	1
26917644	28/11/2022 18:23	28/11/2022 18:53	NÃO IDENTIFICADA	NUCAP	FLORIANOPOLIS	21335	30	50
26918451	28/11/2022 19:37	28/11/2022 23:39	MÁ CONEXÃO COM CONECTOR NO RAMAL DE LIGAÇÃO	NUCAP	FLORIANOPOLIS	5208	242	1
26919231	28/11/2022 21:28	29/11/2022 07:09	MÁ CONEXÃO FIO A FIO NO RAMAL DE LIGAÇÃO	NUCAP	FLORIANOPOLIS	8723	581	1
26919938	29/11/2022 06:27	29/11/2022 07:24	NÃO IDENTIFICADA	NUCAP	FLORIANOPOLIS	7329	57	52
26920028	29/11/2022 06:55	04/12/2022 16:55	VEGETAÇÃO NA REDE	NUCAP	FLORIANOPOLIS	18458	7800	6
26921410	29/11/2022 09:44	29/11/2022 17:00	MÁ CONEXÃO FIO A FIO NO RAMAL DE LIGAÇÃO	NUCAP	FLORIANOPOLIS	16194	436	1
26923830	29/11/2022 13:43	29/11/2022 20:08	MÁ CONEXÃO COM CONECTOR NO RAMAL DE LIGAÇÃO	NUCAP	FLORIANOPOLIS	7583	385	1
26924667	29/11/2022 15:21	29/11/2022 18:11	MÁ CONEXÃO FIO A FIO NO RAMAL DE LIGAÇÃO	NUCAP	FLORIANOPOLIS	5113	170	1
26924929	29/11/2022 15:46	29/11/2022 16:33	VEGETAÇÃO NA REDE	NUCAP	FLORIANOPOLIS	8166	47	185



26926057	29/11/2022 17:51	29/11/2022 19:36	VEGETAÇÃO NA REDE	NUCAP	FLORIANOPOLIS	4071	105	514
26926223	29/11/2022 18:10	29/11/2022 20:53	MÁ CONEXÃO COM CONECTOR NO RAMAL DE LIGAÇÃO	NUCAP	FLORIANOPOLIS	23877	163	1
26928321	29/11/2022 20:06	29/11/2022 21:15	CONDIÇÃO CLIMÁTICA ADVERSA	NUCAP	FLORIANOPOLIS	15988	69	7
26928327	29/11/2022 20:11	29/11/2022 21:56	RAMAL DE LIGAÇÃO EM CURTO CIRCUITO.	NUCAP	FLORIANOPOLIS	21306	105	1
26928706	29/11/2022 20:44	29/11/2022 21:21	CONDIÇÃO CLIMÁTICA ADVERSA	NUCAP	FLORIANOPOLIS	80294	37	99
26928736	29/11/2022 20:45	29/11/2022 22:50	OUTROS, OCORRÊNCIAS EM REDE (ESPECIFICAR)	NUCAP	FLORIANOPOLIS	10049	125	66
26929302	29/11/2022 21:45	29/11/2022 23:37	DEFEITO EM CONDUTOR (ESPECIFICAR)	NUCAP	FLORIANOPOLIS	20076	112	47
26929421	29/11/2022 22:47	30/11/2022 07:00	NÃO IDENTIFICADA	NUCAP	FLORIANOPOLIS	80294	493	99
26929443	29/11/2022 22:53	30/11/2022 07:50	VEGETAÇÃO NA REDE	NUCAP	FLORIANOPOLIS	86608	537	69
26929500	29/11/2022 23:03	30/11/2022 00:06	VEGETAÇÃO NA REDE	NUCAP	FLORIANOPOLIS	89098	63	642
26932118	30/11/2022 09:03	30/11/2022 12:02	MÁ CONEXÃO NA REDE SECUNDÁRIA DA CELESC	NUCAP	FLORIANOPOLIS	21994	179	30
26932401	30/11/2022 09:17	30/11/2022 18:04	MÁ CONEXÃO COM CONECTOR NO RAMAL DE LIGAÇÃO	NUCAP	FLORIANOPOLIS	14096	527	1
26932470	30/11/2022 09:24	01/12/2022 12:19	DESCARGA ATMOSFERICA	NUCAP	FLORIANOPOLIS	80410	1615	3
26932531	30/11/2022 09:30	30/11/2022 15:39	MÁ CONEXÃO COM CONECTOR NO RAMAL DE LIGAÇÃO	NUCAP	FLORIANOPOLIS	15140	369	1
26932584	30/11/2022 09:35	02/12/2022 04:11	VEGETAÇÃO NA REDE	NUCAP	FLORIANOPOLIS	80216	2556	29
26932751	30/11/2022 09:47	30/11/2022 11:32	CONDIÇÃO CLIMÁTICA ADVERSA	NUCAP	FLORIANOPOLIS	10711	105	1946
26932981	30/11/2022 10:03	30/11/2022 11:51	VEGETAÇÃO NA REDE	NUCAP	FLORIANOPOLIS	15809	108	40
26929589	30/11/2022 11:00	30/11/2022 11:20	VEGETAÇÃO NA REDE	NUCAP	FLORIANOPOLIS	15140	20	59
26933554	30/11/2022 11:06	30/11/2022 19:01	CONDIÇÃO CLIMÁTICA ADVERSA	NUCAP	FLORIANOPOLIS	80550	475	24
26934534	30/11/2022 13:00	01/12/2022 23:20	DESCARGA ATMOSFERICA	NUCAP	FLORIANOPOLIS	15933	2060	35
26935020	30/11/2022 14:02	30/11/2022 16:18	MÁ CONEXÃO COM CONECTOR NO RAMAL DE LIGAÇÃO	NUCAP	FLORIANOPOLIS	14128	136	1
26938223	30/11/2022 17:45	30/11/2022 18:55	CONDIÇÃO CLIMÁTICA ADVERSA	NUCAP	FLORIANOPOLIS	81469	70	209
26939201	30/11/2022 18:45	01/12/2022 00:17	VEGETAÇÃO NA REDE	NUCAP	FLORIANOPOLIS	556	332	243
26939581	30/11/2022 18:55	30/11/2022 23:28	VEGETAÇÃO NA REDE	NUCAP	FLORIANOPOLIS	3698	273	84
26940436	30/11/2022 19:21	02/12/2022 10:57	CONDIÇÃO CLIMÁTICA ADVERSA	NUCAP	FLORIANOPOLIS	19887	2376	27
26940647	30/11/2022 19:30	01/12/2022 11:34	JAMPER OU FLY-TAP PARTIDO	NUCAP	FLORIANOPOLIS	8343	964	39
26941876	30/11/2022 20:14	02/12/2022 08:57	CONDIÇÃO CLIMÁTICA ADVERSA	NUCAP	FLORIANOPOLIS	4683	2203	64

26942429	30/11/2022 20:31	02/12/2022 11:40	MÁ CONEXÃO COM CONECTOR NO RAMAL DE LIGAÇÃO	NUCAP	FLORIANOPOLIS	5353	2349	1
26942361	30/11/2022 20:35	02/12/2022 16:14	POSTE AVARIADO (ESPECIFICAR)	NUCAP	FLORIANOPOLIS	15564	2619	1
26943514	30/11/2022 21:04	01/12/2022 11:53	NÃO IDENTIFICADA	NUCAP	FLORIANOPOLIS	7329	889	52
26944569	30/11/2022 21:38	01/12/2022 17:11	POSTE AVARIADO (ESPECIFICAR)	NUCAP	FLORIANOPOLIS	4039	1173	354
26944646	30/11/2022 21:41	01/12/2022 21:59	MÁ CONEXÃO FIO A FIO NO RAMAL DE LIGAÇÃO	NUCAP	FLORIANOPOLIS	22269	1458	1
26944649	30/11/2022 21:42	01/12/2022 02:53	VEGETAÇÃO NA REDE	NUCAP	FLORIANOPOLIS	24452	311	40
26944735	30/11/2022 21:44	01/12/2022 11:31	VEGETAÇÃO NA REDE	NUCAP	FLORIANOPOLIS	19351	827	79
26944903	30/11/2022 21:48	02/12/2022 08:05	DEFEITO EM CONDUTOR (ESPECIFICAR)	NUCAP	FLORIANOPOLIS	8368	2057	43
26945096	30/11/2022 21:54	02/12/2022 09:02	CONDIÇÃO CLIMÁTICA ADVERSA	NUCAP	FLORIANOPOLIS	15809	2108	40
26945123	30/11/2022 21:55	01/12/2022 00:12	DEFEITO EM CONDUTOR (ESPECIFICAR)	NUCAP	FLORIANOPOLIS	22652	137	25
26946147	30/11/2022 22:25	01/12/2022 10:46	VEGETAÇÃO NA REDE	NUCAP	FLORIANOPOLIS	14064	741	66
26946686	30/11/2022 22:47	02/12/2022 12:04	MÁ CONEXÃO COM CONECTOR NO RAMAL DE LIGAÇÃO	NUCAP	FLORIANOPOLIS	14265	2237	1
26946865	30/11/2022 22:55	01/12/2022 02:26	VEGETAÇÃO NA REDE	NUCAP	FLORIANOPOLIS	3368	211	564
26947693	30/11/2022 23:07	01/12/2022 01:01	VEGETAÇÃO NA REDE	NUCAP	FLORIANOPOLIS	86547	114	5843
26947177	30/11/2022 23:09	01/12/2022 15:39	VEGETAÇÃO NA REDE	NUCAP	FLORIANOPOLIS	15409	990	42
26944438	30/11/2022 23:10	01/12/2022 02:54	CONDIÇÃO CLIMÁTICA ADVERSA	NUCAP	FLORIANOPOLIS	596	224	26
26947233	30/11/2022 23:12	01/12/2022 01:22	JAMPER OU FLY-TAP PARTIDO	NUCAP	FLORIANOPOLIS	505	130	3473
26947295	30/11/2022 23:21	01/12/2022 11:24	DESCARGA ATMOSFERICA	NUCAP	FLORIANOPOLIS	14327	723	61
26947638	30/11/2022 23:48	01/12/2022 12:21	NÃO IDENTIFICADA	NUCAP	FLORIANOPOLIS	80454	753	118
26975136	26/11/2022 15:48	28/11/2022 09:40	CONDIÇÃO CLIMÁTICA ADVERSA	NUCAP	PALHOCA	3397	2512	31
26946746	30/11/2022 22:52	02/12/2022 01:18	CONDIÇÃO CLIMÁTICA ADVERSA	NUCAP	PALHOCA	25154	1586	44
26946093	30/11/2022 22:23	02/12/2022 21:14	CONDIÇÃO CLIMÁTICA ADVERSA	NUCAP	PALHOCA	11212	2811	4321
26945563	30/11/2022 22:08	01/12/2022 11:39	CONDIÇÃO CLIMÁTICA ADVERSA	NUCAP	PALHOCA	14790	811	94
26944321	30/11/2022 22:36	30/11/2022 23:50	ISOLADOR COM DEFEITO OU AVARIADO (ESPECIFICAR)	NUCAP	PALHOCA	8913	74	754
26942726	30/11/2022 20:45	01/12/2022 07:38	CONDIÇÃO CLIMÁTICA ADVERSA	NUCAP	PALHOCA	13407	653	8488
26941829	30/11/2022 20:09	03/12/2022 17:23	CONDIÇÃO CLIMÁTICA ADVERSA	NUCAP	PALHOCA	11210	4154	21
26937026	30/11/2022 16:34	02/12/2022 21:09	MÁ CONEXÃO FIO A FIO NO RAMAL DE LIGAÇÃO	NUCAP	PALHOCA	23943	3155	1
26936867	30/11/2022 16:24	01/12/2022 21:53	NÃO IDENTIFICADA	NUCAP	PALHOCA	5847	1769	53
26936604	30/11/2022 16:01	01/12/2022 14:55	POSTE AVARIADO (ESPECIFICAR)	NUCAP	PALHOCA	13401	1374	132

26935306	30/11/2022 14:17	01/12/2022 10:37	CONDIÇÃO CLIMÁTICA ADVERSA	NUCAP	PALHOCA	16373	1220	23
26933613	30/11/2022 11:09	30/11/2022 13:28	RAMAL DE LIGAÇÃO PARTIDO	NUCAP	PALHOCA	18008	139	1
26933606	30/11/2022 11:10	30/11/2022 16:56	RAMAL DE LIGAÇÃO PARTIDO	NUCAP	PALHOCA	15177	346	52
26932469	30/11/2022 09:24	30/11/2022 11:00	CONDIÇÃO CLIMÁTICA ADVERSA	NUCAP	PALHOCA	20153	96	39
26931560	30/11/2022 08:21	30/11/2022 09:48	RAMAL DE LIGAÇÃO PARTIDO	NUCAP	PALHOCA	22839	87	1
26930550	30/11/2022 05:37	30/11/2022 09:15	MÁ CONEXÃO COM CONECTOR NO RAMAL DE LIGAÇÃO	NUCAP	PALHOCA	14568	218	1
26926501	29/11/2022 18:31	29/11/2022 21:17	MÁ CONEXÃO COM CONECTOR NO RAMAL DE LIGAÇÃO	NUCAP	PALHOCA	8075	166	1
26925853	29/11/2022 17:29	29/11/2022 22:08	MÁ CONEXÃO COM CONECTOR NO RAMAL DE LIGAÇÃO	NUCAP	PALHOCA	5911	279	1
26925687	29/11/2022 17:06	29/11/2022 18:01	RAMAL DE LIGAÇÃO PARTIDO	NUCAP	PALHOCA	21409	55	1
26922224	29/11/2022 10:25	29/11/2022 11:28	JAMPER OU FLY-TAP PARTIDO	NUCAP	PALHOCA	2241	63	4128
26919573	28/11/2022 23:42	29/11/2022 01:33	VEGETAÇÃO NA REDE	NUCAP	PALHOCA	80818	111	278
26918224	28/11/2022 19:14	28/11/2022 20:16	MÁ CONEXÃO FIO A FIO NO RAMAL DE LIGAÇÃO	NUCAP	PALHOCA	18755	62	1
26916354	28/11/2022 18:16	28/11/2022 18:50	JAMPER OU FLY-TAP PARTIDO	NUCAP	PALHOCA	80826	34	801
26914910	28/11/2022 13:51	28/11/2022 16:44	MÁ CONEXÃO COM CONECTOR NO RAMAL DE LIGAÇÃO	NUCAP	PALHOCA	8901	173	1
26914494	28/11/2022 13:12	28/11/2022 15:31	MÁ CONEXÃO COM CONECTOR NO RAMAL DE LIGAÇÃO	NUCAP	PALHOCA	23247	139	1
26912651	28/11/2022 11:08	28/11/2022 15:18	MÁ CONEXÃO COM CONECTOR NO RAMAL DE LIGAÇÃO	NUCAP	PALHOCA	6980	250	1
26910677	28/11/2022 08:12	28/11/2022 10:58	MÁ CONEXÃO COM CONECTOR NO RAMAL DE LIGAÇÃO	NUCAP	PALHOCA	6727	166	1
26908831	27/11/2022 21:37	27/11/2022 22:23	RAMAL DE LIGAÇÃO PARTIDO	NUCAP	PALHOCA	7253	46	1
26907365	27/11/2022 19:42	27/11/2022 20:48	VEGETAÇÃO NA REDE	NUCAP	PALHOCA	15416	66	6
26906659	27/11/2022 18:58	27/11/2022 20:20	RAMAL DE LIGAÇÃO PARTIDO	NUCAP	PALHOCA	7062	82	1
26903349	27/11/2022 13:44	27/11/2022 17:16	MÁ CONEXÃO COM CONECTOR NO RAMAL DE LIGAÇÃO	NUCAP	PALHOCA	15337	212	1
26903140	27/11/2022 13:20	27/11/2022 15:25	MÁ CONEXÃO FIO A FIO NO RAMAL DE LIGAÇÃO	NUCAP	PALHOCA	16475	125	1
26902925	27/11/2022 12:42	27/11/2022 14:05	RAMAL DE LIGAÇÃO PARTIDO	NUCAP	PALHOCA	14043	83	1
26900538	27/11/2022 09:46	27/11/2022 14:47	OUTROS, OCORRÊNCIAS EM REDE (ESPECIFICAR)	NUCAP	PALHOCA	7010	301	80

26899861	27/11/2022 09:13	27/11/2022 14:22	MÁ CONEXÃO COM CONECTOR NO RAMAL DE LIGAÇÃO	NUCAP	PALHOCA	15196	309	1
26898013	27/11/2022 07:19	27/11/2022 08:12	MÁ CONEXÃO COM CONECTOR NO RAMAL DE LIGAÇÃO	NUCAP	PALHOCA	18190	53	1
26888006	26/11/2022 20:18	26/11/2022 21:11	VEGETAÇÃO NA REDE	NUCAP	PALHOCA	86553	53	3410
26886190	26/11/2022 19:26	26/11/2022 20:54	MÁ CONEXÃO COM CONECTOR NO RAMAL DE LIGAÇÃO	NUCAP	PALHOCA	22353	88	1
26885560	26/11/2022 19:08	26/11/2022 20:28	NÃO IDENTIFICADA	NUCAP	PALHOCA	7150	80	27
26883856	26/11/2022 17:44	26/11/2022 18:30	VEGETAÇÃO NA REDE	NUCAP	PALHOCA	86625	46	3502
26882926	26/11/2022 16:59	26/11/2022 17:46	MÁ CONEXÃO COM CONECTOR NO RAMAL DE LIGAÇÃO	NUCAP	PALHOCA	15599	47	1
26882254	26/11/2022 16:25	26/11/2022 18:26	MÁ CONEXÃO COM CONECTOR NO RAMAL DE LIGAÇÃO	NUCAP	PALHOCA	8422	121	1
26881363	26/11/2022 15:42	26/11/2022 16:19	MÁ CONEXÃO COM CONECTOR NO RAMAL DE LIGAÇÃO	NUCAP	PALHOCA	22839	37	1
26880026	26/11/2022 14:16	26/11/2022 17:27	OUTROS, OCORRÊNCIAS EM REDE (ESPECIFICAR)	NUCAP	PALHOCA	89076	191	167
26878312	26/11/2022 12:18	26/11/2022 13:10	CONDIÇÃO CLIMÁTICA ADVERSA	NUCAP	PALHOCA	11212	52	5319
26877713	26/11/2022 10:56	26/11/2022 13:11	CRUZETA DANIFICADA ( ESPECIFICAR)	NUCAP	PALHOCA	80110	135	224
26877195	26/11/2022 10:19	26/11/2022 15:52	VEGETAÇÃO NA REDE	NUCAP	PALHOCA	3439	333	30
26875798	26/11/2022 07:49	26/11/2022 08:37	RAMAL DE LIGAÇÃO PARTIDO	NUCAP	PALHOCA	8419	48	1
26875589	26/11/2022 07:15	26/11/2022 08:11	MÁ CONEXÃO COM CONECTOR NO RAMAL DE LIGAÇÃO	NUCAP	PALHOCA	5917	56	1
26878135	26/11/2022 11:47	26/11/2022 13:30	VEGETAÇÃO NA REDE	NUCAP	NOVA TRENTO	89020	103	101
26878225	26/11/2022 12:03	26/11/2022 13:42	VEGETAÇÃO NA REDE	NUCAP	NOVA TRENTO	89020	99	101
26893855	26/11/2022 22:20	27/11/2022 03:00	DESCARGA ATMOSFERICA	NUCAP	NOVA TRENTO	89020	280	101
26894556	26/11/2022 22:46	27/11/2022 08:18	NÃO IDENTIFICADA	NUCAP	NOVA TRENTO	3142	572	26
26902956	27/11/2022 17:58	28/11/2022 12:30	VEGETAÇÃO NA REDE	NUCAP	NOVA TRENTO	9458	1112	1
26906515	27/11/2022 18:43	28/11/2022 01:45	VEGETAÇÃO FORA DA FAIXA	NUCAP	NOVA TRENTO	73086	422	1
26906743	27/11/2022 19:04	27/11/2022 21:31	VEGETAÇÃO NA REDE	NUCAP	NOVA TRENTO	80587	147	7
26910282	28/11/2022 07:22	28/11/2022 08:13	VEGETAÇÃO NA REDE	NUCAP	NOVA TRENTO	3294	51	11
26922568	29/11/2022 10:50	29/11/2022 12:14	OUTROS, OCORRÊNCIAS EM REDE (ESPECIFICAR)	NUCAP	NOVA TRENTO	24085	84	36
26929422	29/11/2022 22:47	30/11/2022 07:31	VEGETAÇÃO NA REDE	NUCAP	NOVA TRENTO	89020	524	101
26930924	30/11/2022 07:04	30/11/2022 08:17	VEGETAÇÃO NA REDE	NUCAP	NOVA TRENTO	3067	73	104

26932334	30/11/2022 09:11	30/11/2022 10:06	VEGETAÇÃO NA REDE	NUCAP	NOVA TRENTO	17940	55	6
26935355	30/11/2022 15:05	30/11/2022 15:56	CONDIÇÃO CLIMÁTICA ADVERSA	NUCAP	NOVA TRENTO	80038	51	22
26889041	26/11/2022 20:46	27/11/2022 09:42	NÃO IDENTIFICADA	NUVAL-BLU	BENEDITO NOVO	81214	776	5
26893289	26/11/2022 22:06	26/11/2022 23:01	CONDIÇÃO CLIMÁTICA ADVERSA	NUVAL-BLU	BENEDITO NOVO	1578	55	1578
26898908	27/11/2022 08:22	27/11/2022 10:13	RAMAL DE LIGAÇÃO PARTIDO	NUVAL-BLU	BENEDITO NOVO	7486	111	1
26903277	27/11/2022 13:33	27/11/2022 19:30	VEGETAÇÃO FORA DA FAIXA	NUVAL-BLU	BENEDITO NOVO	82108	357	74
26903674	27/11/2022 14:27	27/11/2022 15:20	CONDIÇÃO CLIMÁTICA ADVERSA	NUVAL-BLU	BENEDITO NOVO	1578	53	1578
26905255	27/11/2022 16:38	28/11/2022 04:19	CONDIÇÃO CLIMÁTICA ADVERSA	NUVAL-BLU	BENEDITO NOVO	4068	701	113
26905446	27/11/2022 16:55	28/11/2022 08:54	VEGETAÇÃO FORA DA FAIXA	NUVAL-BLU	BENEDITO NOVO	4747	959	20
26906386	27/11/2022 18:29	27/11/2022 21:32	VEGETAÇÃO NA REDE	NUVAL-BLU	BENEDITO NOVO	82099	183	214
26910013	28/11/2022 06:08	28/11/2022 09:29	NÃO IDENTIFICADA	NUVAL-BLU	BENEDITO NOVO	3126	201	22
26910761	28/11/2022 08:17	28/11/2022 10:33	VEGETAÇÃO NA REDE	NUVAL-BLU	RODEIO	3548	136	13
26915554	28/11/2022 14:58	30/11/2022 15:25	VEGETAÇÃO NA REDE	NUVAL-BLU	BENEDITO NOVO	3776	2907	4
26915607	28/11/2022 15:05	29/11/2022 12:27	VEGETAÇÃO NA REDE	NUVAL-BLU	BENEDITO NOVO	8851	1282	14
26875361	26/11/2022 06:10	26/11/2022 09:45	FALHA EM CHAVE-FACA (ESPECIFICAR)	NUNOR-JVE	JOINVILLE	23601	215	766
26876236	26/11/2022 09:14	26/11/2022 15:22	MÁ CONEXÃO COM CONECTOR NO RAMAL DE LIGAÇÃO	NUNOR-JVE	JOINVILLE	13924	368	1
26877176	26/11/2022 10:17	26/11/2022 16:07	DESCARGA ATMOSFERICA	NUNOR-JVE	JOINVILLE	4479	350	33
26877760	26/11/2022 10:56	26/11/2022 12:17	VEGETAÇÃO NA REDE	NUNOR-JVE	JOINVILLE	80135	81	24
26878532	26/11/2022 12:53	26/11/2022 14:12	VEGETAÇÃO NA REDE	NUNOR-JVE	JOINVILLE	22109	79	957
26879987	26/11/2022 14:15	26/11/2022 15:34	MÁ CONEXÃO COM CONECTOR NO RAMAL DE LIGAÇÃO	NUNOR-JVE	JOINVILLE	7772	79	1
26881404	26/11/2022 15:50	26/11/2022 18:48	RAMAL DE LIGAÇÃO PARTIDO	NUNOR-JVE	JOINVILLE	8243	178	1
26881419	26/11/2022 15:52	26/11/2022 16:33	MÁ CONEXÃO COM CONECTOR NO RAMAL DE LIGAÇÃO	NUNOR-JVE	JOINVILLE	7205	41	1
26881428	26/11/2022 15:52	26/11/2022 18:18	MÁ CONEXÃO COM CONECTOR NO RAMAL DE LIGAÇÃO	NUNOR-JVE	JOINVILLE	10472	146	1
26884554	26/11/2022 18:25	26/11/2022 20:58	CONDIÇÃO CLIMÁTICA ADVERSA	NUNOR-JVE	JOINVILLE	4479	153	33
26884793	26/11/2022 18:35	26/11/2022 19:49	MÁ CONEXÃO COM CONECTOR NO RAMAL DE LIGAÇÃO	NUNOR-JVE	JOINVILLE	12408	74	1
26884875	26/11/2022 18:40	26/11/2022 20:53	MÁ CONEXÃO FIO A FIO NO RAMAL DE LIGAÇÃO	NUNOR-JVE	JOINVILLE	7880	133	1
26886425	26/11/2022 19:27	26/11/2022 20:47	VEGETAÇÃO NA REDE	NUNOR-JVE	JOINVILLE	20101	80	2474

26886826	26/11/2022 19:43	26/11/2022 22:24	MÁ CONEXÃO NA REDE SECUNDÁRIA DA CELESC	NUNOR-JVE	JOINVILLE	12156	161	87
26888714	26/11/2022 20:41	27/11/2022 07:54	MÁ CONEXÃO COM CONECTOR NO RAMAL DE LIGAÇÃO	NUNOR-JVE	JOINVILLE	9630	673	1
26889412	26/11/2022 20:53	26/11/2022 23:40	VEGETAÇÃO NA REDE	NUNOR-JVE	JOINVILLE	4699	167	190
26891260	26/11/2022 21:26	27/11/2022 00:09	DESCARGA ATMOSFERICA	NUNOR-JVE	JOINVILLE	80532	163	87
26892264	26/11/2022 21:46	27/11/2022 00:38	VEGETAÇÃO NA REDE	NUNOR-JVE	JOINVILLE	4515	172	53
26893076	26/11/2022 22:02	27/11/2022 01:09	VEGETAÇÃO NA REDE	NUNOR-JVE	JOINVILLE	8913	187	10
26893407	26/11/2022 22:08	27/11/2022 01:47	MÁ CONEXÃO COM CONECTOR NO RAMAL DE LIGAÇÃO	NUNOR-JVE	JOINVILLE	9769	219	1
26895992	26/11/2022 23:38	27/11/2022 03:27	MÁ CONEXÃO COM CONECTOR NO RAMAL DE LIGAÇÃO	NUNOR-JVE	JOINVILLE	5916	229	1
26896780	27/11/2022 00:53	27/11/2022 06:15	VEGETAÇÃO NA REDE	NUNOR-JVE	JOINVILLE	12437	322	17
26897284	27/11/2022 03:28	27/11/2022 04:10	CONDIÇÃO CLIMÁTICA ADVERSA	NUNOR-JVE	JOINVILLE	20307	42	3124
26897507	27/11/2022 05:05	27/11/2022 09:28	CONDUTOR DESREGULADO	NUNOR-JVE	JOINVILLE	11710	263	9
26897627	27/11/2022 06:01	27/11/2022 08:05	DESCARGA ATMOSFERICA	NUNOR-JVE	JOINVILLE	80288	124	4
26898324	27/11/2022 10:30	27/11/2022 10:48	DEFEITO NO CABO DE SAÍDA DO TRAFÓ (CABOVPP)	NUNOR-JVE	JOINVILLE	7858	18	28
26898414	27/11/2022 07:57	27/11/2022 11:04	MÁ CONEXÃO FIO A FIO NO RAMAL DE LIGAÇÃO	NUNOR-JVE	JOINVILLE	5160	187	1
26899148	27/11/2022 08:35	27/11/2022 11:52	MÁ CONEXÃO FIO A FIO NO RAMAL DE LIGAÇÃO	NUNOR-JVE	JOINVILLE	13950	197	1
26900088	27/11/2022 09:23	27/11/2022 10:11	OUTROS, OCORRÊNCIAS EM REDE (ESPECIFICAR)	NUNOR-JVE	JOINVILLE	10179	48	71
26901512	27/11/2022 10:44	27/11/2022 12:27	RAMAL DE LIGAÇÃO PARTIDO	NUNOR-JVE	JOINVILLE	11539	103	1
26901564	27/11/2022 10:49	27/11/2022 14:19	MÁ CONEXÃO COM CONECTOR NO RAMAL DE LIGAÇÃO	NUNOR-JVE	JOINVILLE	8247	210	1
26901638	27/11/2022 10:52	27/11/2022 14:29	MÁ CONEXÃO COM CONECTOR NO RAMAL DE LIGAÇÃO	NUNOR-JVE	JOINVILLE	12380	217	1
26902167	27/11/2022 11:30	27/11/2022 14:12	RAMAL DE LIGAÇÃO EM CURTO CIRCUITO.	NUNOR-JVE	JOINVILLE	10387	162	1
26902659	27/11/2022 12:05	27/11/2022 18:03	MÁ CONEXÃO COM CONECTOR NO RAMAL DE LIGAÇÃO	NUNOR-JVE	JOINVILLE	11728	358	1
26902906	27/11/2022 12:42	27/11/2022 16:50	RAMAL DE LIGAÇÃO PARTIDO	NUNOR-JVE	JOINVILLE	10313	248	1
26903333	27/11/2022 13:44	27/11/2022 15:01	MÁ CONEXÃO COM CONECTOR NO RAMAL DE LIGAÇÃO	NUNOR-JVE	JOINVILLE	13160	77	1

26904208	27/11/2022 15:20	27/11/2022 19:55	MÁ CONEXÃO COM CONECTOR NO RAMAL DE LIGAÇÃO	NUNOR-JVE	JOINVILLE	11792	275	1
26904671	27/11/2022 15:58	27/11/2022 18:40	MÁ CONEXÃO COM CONECTOR NO RAMAL DE LIGAÇÃO	NUNOR-JVE	JOINVILLE	9117	162	1
26905106	27/11/2022 16:26	27/11/2022 17:58	MÁ CONEXÃO COM CONECTOR NO RAMAL DE LIGAÇÃO	NUNOR-JVE	JOINVILLE	12543	92	1
26905199	27/11/2022 16:35	27/11/2022 21:29	CONDIÇÃO CLIMÁTICA ADVERSA	NUNOR-JVE	JOINVILLE	10032	294	49
26906551	27/11/2022 18:45	27/11/2022 23:09	RAMAL DE LIGAÇÃO PARTIDO	NUNOR-JVE	JOINVILLE	11728	264	1
26907969	27/11/2022 20:20	27/11/2022 20:55	MÁ CONEXÃO COM CONECTOR NO RAMAL DE LIGAÇÃO	NUNOR-JVE	JOINVILLE	7858	35	1
26909882	28/11/2022 04:58	29/11/2022 02:02	VEGETAÇÃO NA REDE	NUNOR-JVE	JOINVILLE	610	1264	123
26910030	28/11/2022 06:14	28/11/2022 11:03	MÁ CONEXÃO COM CONECTOR NO RAMAL DE LIGAÇÃO	NUNOR-JVE	JOINVILLE	9676	289	1
26910927	28/11/2022 08:36	28/11/2022 10:54	VEGETAÇÃO NA REDE	NUNOR-JVE	JOINVILLE	73090	138	1
26911122	28/11/2022 08:57	28/11/2022 14:45	MÁ CONEXÃO COM CONECTOR NO RAMAL DE LIGAÇÃO	NUNOR-JVE	JOINVILLE	8002	348	1
26911248	28/11/2022 09:02	28/11/2022 10:55	OUTROS, OCORRÊNCIAS EM REDE (ESPECIFICAR)	NUNOR-JVE	JOINVILLE	5185	113	30
26911807	28/11/2022 09:49	28/11/2022 16:38	VEGETAÇÃO NA REDE	NUNOR-JVE	JOINVILLE	5387	409	7
26912014	28/11/2022 10:14	28/11/2022 11:55	MÁ CONEXÃO COM CONECTOR NO RAMAL DE LIGAÇÃO	NUNOR-JVE	JOINVILLE	5911	101	1
26914371	28/11/2022 13:03	28/11/2022 14:54	MÁ CONEXÃO COM CONECTOR NO RAMAL DE LIGAÇÃO	NUNOR-JVE	JOINVILLE	11038	111	1
26915258	28/11/2022 16:06	28/11/2022 16:21	VEGETAÇÃO NA REDE	NUNOR-JVE	JOINVILLE	4131	15	5610
26916250	28/11/2022 16:01	28/11/2022 18:55	MÁ CONEXÃO COM CONECTOR NO RAMAL DE LIGAÇÃO	NUNOR-JVE	JOINVILLE	8292	174	1
26916288	28/11/2022 17:00	30/11/2022 16:30	CONDIÇÃO CLIMÁTICA ADVERSA	NUNOR-JVE	JOINVILLE	4593	2850	176
26916684	28/11/2022 17:50	28/11/2022 22:59	POSTE AVARIADO (ESPECIFICAR)	NUNOR-JVE	JOINVILLE	11763	309	67
26924172	26/11/2022 15:07	26/11/2022 16:19	CONDIÇÃO CLIMÁTICA ADVERSA	NUNOR-JVE	JOINVILLE	4094	72	122
26921526	27/11/2022 01:00	27/11/2022 02:11	JAMPER OU FLY-TAP PARTIDO	UNJSL	JARAGUA DO SUL	6695	71	121
26897179	27/11/2022 02:43	27/11/2022 18:03	VEGETAÇÃO NA REDE	UNJSL	JARAGUA DO SUL	4442	920	444
26922194	27/11/2022 05:40	27/11/2022 16:26	VEGETAÇÃO NA REDE	UNJSL	JARAGUA DO SUL	4967	646	10
26898121	27/11/2022 07:32	27/11/2022 09:25	CONDIÇÃO CLIMÁTICA ADVERSA	UNJSL	JARAGUA DO SUL	89003	113	236
26898260	27/11/2022 07:47	27/11/2022 09:24	VEGETAÇÃO NA REDE	UNJSL	JARAGUA DO SUL	4474	97	37
26898581	27/11/2022 08:06	27/11/2022 11:09	VEGETAÇÃO NA REDE	UNJSL	JARAGUA DO SUL	89015	183	50

26898620	27/11/2022 08:06	27/11/2022 08:31	CONDIÇÃO CLIMÁTICA ADVERSA	UNJSL	JARAGUA DO SUL	23402	25	1837
26898782	27/11/2022 08:16	27/11/2022 23:00	VEGETAÇÃO FORA DA FAIXA	UNJSL	JARAGUA DO SUL	4878	884	29
26900424	27/11/2022 09:38	27/11/2022 11:01	VEGETAÇÃO NA REDE	UNJSL	JARAGUA DO SUL	558	83	1641
26902870	27/11/2022 12:33	27/11/2022 14:20	CONDIÇÃO CLIMÁTICA ADVERSA	UNJSL	JARAGUA DO SUL	3389	107	332
26903143	27/11/2022 13:18	27/11/2022 18:53	CONDIÇÃO CLIMÁTICA ADVERSA	UNJSL	JARAGUA DO SUL	4194	335	73
26903368	27/11/2022 13:47	27/11/2022 17:57	OUTROS, OCORRÊNCIAS EM REDE (ESPECIFICAR)	UNJSL	JARAGUA DO SUL	8182	250	3
26903389	27/11/2022 13:53	28/11/2022 15:45	CONDIÇÃO CLIMÁTICA ADVERSA	UNJSL	JARAGUA DO SUL	89000	1552	46
26903455	27/11/2022 14:00	27/11/2022 15:11	VEGETAÇÃO NA REDE	UNJSL	JARAGUA DO SUL	3507	71	201
26922200	27/11/2022 14:54	28/11/2022 02:55	TRANSFORMADOR COM DEFEITO (ESPECIFICAR)	UNJSL	JARAGUA DO SUL	4153	721	30
26905040	27/11/2022 16:25	28/11/2022 07:15	MÁ CONEXÃO COM CONECTOR NO RAMAL DE LIGAÇÃO	UNJSL	JARAGUA DO SUL	6035	890	1
26905338	27/11/2022 16:46	27/11/2022 19:17	VEGETAÇÃO NA REDE	UNJSL	JARAGUA DO SUL	4771	151	37
26905542	27/11/2022 17:00	27/11/2022 20:28	VEGETAÇÃO NA REDE	UNJSL	JARAGUA DO SUL	5435	208	33
26906382	27/11/2022 18:32	28/11/2022 04:22	VEGETAÇÃO NA REDE	UNJSL	JARAGUA DO SUL	4292	590	14
26906801	27/11/2022 19:09	27/11/2022 21:37	DESCARGA ATMOSFERICA	UNJSL	JARAGUA DO SUL	3542	148	582
26908234	27/11/2022 20:31	28/11/2022 01:32	DESCARGA ATMOSFERICA	UNJSL	JARAGUA DO SUL	4852	301	17
26905114	27/11/2022 22:23	27/11/2022 23:24	VEGETAÇÃO NA REDE	UNJSL	JARAGUA DO SUL	8658	61	53
26909250	27/11/2022 22:53	28/11/2022 08:32	NÃO IDENTIFICADA	UNJSL	JARAGUA DO SUL	4301	579	4
26908986	27/11/2022 23:10	28/11/2022 00:12	MÁ CONEXÃO NOS BORNES DO TRANSFORMADOR	UNJSL	JARAGUA DO SUL	5221	62	65
26910225	28/11/2022 07:09	28/11/2022 07:56	MÁ CONEXÃO COM CONECTOR NO RAMAL DE LIGAÇÃO	UNJSL	JARAGUA DO SUL	8557	47	1
26913132	28/11/2022 11:54	28/11/2022 14:10	RAMAL DE LIGAÇÃO PARTIDO	UNJSL	JARAGUA DO SUL	9344	136	1
26913336	28/11/2022 12:07	28/11/2022 13:08	CONDIÇÃO CLIMÁTICA ADVERSA	UNJSL	JARAGUA DO SUL	86501	61	1208
26913437	28/11/2022 12:14	28/11/2022 13:37	VEGETAÇÃO FORA DA FAIXA	UNJSL	JARAGUA DO SUL	4941	83	7
26915666	28/11/2022 15:14	28/11/2022 19:29	VEGETAÇÃO NA REDE	UNJSL	JARAGUA DO SUL	8182	255	3
26916321	28/11/2022 16:08	28/11/2022 16:51	VEGETAÇÃO NA REDE	UNJSL	JARAGUA DO SUL	4301	43	4
26912565	28/11/2022 16:40	28/11/2022 18:37	OUTROS, OCORRÊNCIAS EM REDE (ESPECIFICAR)	UNJSL	JARAGUA DO SUL	7917	117	23
26919440	28/11/2022 22:02	29/11/2022 01:14	MÁ CONEXÃO COM CONECTOR NO RAMAL DE LIGAÇÃO	UNJSL	JARAGUA DO SUL	9123	192	1
26920615	29/11/2022 08:06	29/11/2022 10:55	VEGETAÇÃO NA REDE	UNJSL	JARAGUA DO SUL	4855	169	26



26920810	29/11/2022 08:25	02/12/2022 23:40	CONDIÇÃO CLIMÁTICA ADVERSA	UNJSL	JARAGUA DO SUL	89001	5235	4
26920563	29/11/2022 08:47	29/11/2022 08:56	MÁ CONEXÃO NOS BORNES DO TRANSFORMADOR	UNJSL	JARAGUA DO SUL	8021	9	70
26921227	29/11/2022 09:14	29/11/2022 09:52	MÁ CONEXÃO COM CONECTOR NO RAMAL DE LIGAÇÃO	UNJSL	JARAGUA DO SUL	8661	38	1
26921834	29/11/2022 10:03	29/11/2022 11:04	MÁ CONEXÃO COM CONECTOR NO RAMAL DE LIGAÇÃO	UNJSL	JARAGUA DO SUL	8952	61	1
26922226	29/11/2022 10:26	29/11/2022 11:43	MÁ CONEXÃO FIO A FIO NO RAMAL DE LIGAÇÃO	UNJSL	JARAGUA DO SUL	6643	77	1
26897895	29/11/2022 10:35	29/11/2022 11:41	OUTROS COMPONENTES	UNJSL	JARAGUA DO SUL	8225	66	111
26923008	29/11/2022 11:31	29/11/2022 13:28	VEGETAÇÃO NA REDE	UNJSL	JARAGUA DO SUL	3379	117	1
26923034	29/11/2022 11:35	29/11/2022 12:54	MÁ CONEXÃO COM CONECTOR NO RAMAL DE LIGAÇÃO	UNJSL	JARAGUA DO SUL	8177	79	1
26929681	29/11/2022 23:52	30/11/2022 02:16	VEGETAÇÃO FORA DA FAIXA	UNJSL	JARAGUA DO SUL	6277	144	73
26929942	30/11/2022 00:50	30/11/2022 03:35	VEGETAÇÃO FORA DA FAIXA	UNJSL	JARAGUA DO SUL	4874	165	94
26930759	30/11/2022 06:32	30/11/2022 07:50	DESCARGA ATMOSFERICA	UNJSL	JARAGUA DO SUL	4644	78	46
26930944	30/11/2022 07:08	30/11/2022 09:43	POSTE AVARIADO (ESPECIFICAR)	UNJSL	JARAGUA DO SUL	8149	155	8
26942349	30/11/2022 20:28	30/11/2022 22:27	DEFEITO NO CABO DE SAÍDA DO TRAFIO (CABOVPP)	UNJSL	JARAGUA DO SUL	5493	119	122
26945735	30/11/2022 22:17	01/12/2022 08:48	VEGETAÇÃO NA REDE	UNJSL	JARAGUA DO SUL	4845	631	145
26950925	01/12/2022 07:34	01/12/2022 10:34	CONDIÇÃO CLIMÁTICA ADVERSA	UNJSL	JARAGUA DO SUL	4859	180	12
26965065	01/12/2022 18:26	01/12/2022 19:47	NÃO IDENTIFICADA	UNJSL	JARAGUA DO SUL	9121	81	5
26973694	02/12/2022 08:36	02/12/2022 11:52	OUTROS, OCORRÊNCIAS EM REDE (ESPECIFICAR)	UNJSL	JARAGUA DO SUL	8149	196	8
26976011	02/12/2022 11:34	02/12/2022 12:34	MÁ CONEXÃO FIO A FIO NO RAMAL DE LIGAÇÃO	UNJSL	JARAGUA DO SUL	9397	60	1
26976184	02/12/2022 11:49	02/12/2022 12:52	OUTROS, OCORRÊNCIAS EM REDE (ESPECIFICAR)	UNJSL	JARAGUA DO SUL	7627	63	13
26976911	02/12/2022 13:10	02/12/2022 15:47	VEGETAÇÃO NA REDE	UNJSL	JARAGUA DO SUL	8273	157	42
26977094	02/12/2022 13:38	02/12/2022 14:35	FALHA EM CHAVE FUSÍVEL (ESPECIFICAR)	UNJSL	JARAGUA DO SUL	73249	57	1
26983231	03/12/2022 05:01	03/12/2022 06:58	NÃO IDENTIFICADA	UNJSL	JARAGUA DO SUL	4977	117	87
26984164	03/12/2022 08:47	03/12/2022 10:28	VEGETAÇÃO NA REDE	UNJSL	JARAGUA DO SUL	4644	101	8
26989298	03/12/2022 19:47	03/12/2022 21:42	MÁ CONEXÃO COM CONECTOR NO RAMAL DE LIGAÇÃO	UNJSL	JARAGUA DO SUL	8136	115	1
26991173	04/12/2022 03:35	04/12/2022 04:23	DESCARGA ATMOSFERICA	UNJSL	JARAGUA DO SUL	4917	48	205

26992727	04/12/2022 10:50	04/12/2022 11:06	VEGETAÇÃO NA REDE	UNJSL	JARAGUA DO SUL	8508	16	43
26995714	04/12/2022 19:30	04/12/2022 20:40	OUTROS, OCORRÊNCIAS EM REDE (ESPECIFICAR)	UNJSL	JARAGUA DO SUL	3540	70	39
26922225	27/11/2022 10:44	27/11/2022 17:19	CONDIÇÃO CLIMÁTICA ADVERSA	UNJSL	CORUPA	4721	395	11
26904026	27/11/2022 15:01	27/11/2022 17:26	VEGETAÇÃO NA REDE	UNJSL	CORUPA	21501	145	727
26904620	27/11/2022 15:50	27/11/2022 18:11	DESCARGA ATMOSFERICA	UNJSL	CORUPA	9076	141	10
26906441	27/11/2022 18:32	28/11/2022 12:20	VEGETAÇÃO FORA DA FAIXA	UNJSL	CORUPA	9076	1068	10
26909494	27/11/2022 23:41	28/11/2022 10:49	CONDIÇÃO CLIMÁTICA ADVERSA	UNJSL	CORUPA	4628	668	5
26910353	28/11/2022 07:27	28/11/2022 10:51	DESCARGA ATMOSFERICA	UNJSL	CORUPA	4604	204	5
26910429	28/11/2022 07:38	28/11/2022 07:46	VEGETAÇÃO FORA DA FAIXA	UNJSL	CORUPA	5423	8	4
26917151	28/11/2022 17:34	28/11/2022 20:26	MÁ CONEXÃO COM CONECTOR NO RAMAL DE LIGAÇÃO	UNJSL	CORUPA	9080	172	1
26918987	28/11/2022 20:40	28/11/2022 21:10	NÃO IDENTIFICADA	UNJSL	CORUPA	526	30	346
26917791	28/11/2022 22:00	29/11/2022 16:43	CONDIÇÃO CLIMÁTICA ADVERSA	UNJSL	CORUPA	6126	1123	11
26919529	28/11/2022 22:58	29/11/2022 00:31	VEGETAÇÃO NA REDE	UNJSL	CORUPA	565	93	338
26898056	27/11/2022 07:26	27/11/2022 10:27	VEGETAÇÃO NA REDE	UNJSL	GUARAMIRIM	516	181	204
26898331	27/11/2022 07:55	27/11/2022 10:52	VEGETAÇÃO NA REDE	UNJSL	GUARAMIRIM	619	177	311
26901762	27/11/2022 11:02	27/11/2022 14:45	VEGETAÇÃO FORA DA FAIXA	UNJSL	GUARAMIRIM	4385	223	14
26905909	27/11/2022 17:44	27/11/2022 21:41	CONDIÇÃO CLIMÁTICA ADVERSA	UNJSL	GUARAMIRIM	4359	237	320
26905981	27/11/2022 17:54	27/11/2022 21:20	DESCARGA ATMOSFERICA	UNJSL	GUARAMIRIM	9426	206	7
26907081	27/11/2022 19:30	27/11/2022 20:45	MÁ CONEXÃO COM CONECTOR NO RAMAL DE LIGAÇÃO	UNJSL	GUARAMIRIM	9424	75	9
26907272	27/11/2022 19:37	27/11/2022 20:16	DESCARGA ATMOSFERICA	UNJSL	GUARAMIRIM	9423	39	10
26914500	28/11/2022 13:13	28/11/2022 21:09	CONDIÇÃO CLIMÁTICA ADVERSA	UNJSL	GUARAMIRIM	21604	476	1
26916660	28/11/2022 16:47	29/11/2022 08:42	CONDIÇÃO CLIMÁTICA ADVERSA	UNJSL	GUARAMIRIM	4166	955	2
26917177	28/11/2022 17:37	28/11/2022 19:48	VEGETAÇÃO FORA DA FAIXA	UNJSL	GUARAMIRIM	3121	131	5
26918691	28/11/2022 20:09	29/11/2022 00:00	NÃO IDENTIFICADA	UNJSL	GUARAMIRIM	4359	231	320
26921138	29/11/2022 09:05	29/11/2022 10:31	CONDIÇÃO CLIMÁTICA ADVERSA	UNJSL	GUARAMIRIM	4359	86	282
26936168	29/11/2022 22:27	29/11/2022 22:48	CONDIÇÃO CLIMÁTICA ADVERSA	UNJSL	GUARAMIRIM	7295	21	26
26930319	30/11/2022 04:09	30/11/2022 07:02	DESCARGA ATMOSFERICA	UNJSL	GUARAMIRIM	4359	173	282
26941814	30/11/2022 20:10	30/11/2022 21:44	OUTROS, OCORRÊNCIAS EM REDE (ESPECIFICAR)	UNJSL	GUARAMIRIM	9839	94	3
26875273	26/11/2022 03:55	26/11/2022 10:44	TRANSFORMADOR COM DEFEITO (ESPECIFICAR)	UNTUB	LAGUNA	7595	409	41

<b>26882827</b>	26/11/2022 16:52	26/11/2022 17:25	MÁ CONEXÃO COM CONECTOR NO RAMAL DE LIGAÇÃO	UNTUB	LAGUNA	6384	33	1
<b>26896097</b>	26/11/2022 23:44	27/11/2022 01:15	MÁ CONEXÃO COM CONECTOR NO RAMAL DE LIGAÇÃO	UNTUB	LAGUNA	5242	91	1
<b>26899012</b>	27/11/2022 08:28	27/11/2022 11:39	MÁ CONEXÃO NA REDE SECUNDÁRIA DA CELESC	UNTUB	LAGUNA	6548	191	6
<b>26900091</b>	27/11/2022 09:29	27/11/2022 16:09	MÁ CONEXÃO COM CONECTOR NO RAMAL DE LIGAÇÃO	UNTUB	LAGUNA	5304	400	1
<b>26919962</b>	29/11/2022 08:45	29/11/2022 09:10	MÁ CONEXÃO NA REDE SECUNDÁRIA DA CELESC	UNTUB	LAGUNA	5261	25	42
<b>26928008</b>	29/11/2022 19:37	29/11/2022 22:49	OUTROS, OCORRÊNCIAS EM REDE (ESPECIFICAR)	UNTUB	LAGUNA	10523	192	27

## 2. CHI

DOCUMENTO	DATA INICIO	DATA FIM	DESCRIÇÃO	UNIDADE	MUNICÍPIO	EQPTO.RESP.	DURACAO UC	QTDE UC
26913337	01/12/2022 18:50	02/12/2022 10:27	CONDIÇÃO CLIMÁTICA ADVERSA	NUCAP		89084	937	146
26929555	01/12/2022 01:32	01/12/2022 19:12	CONDIÇÃO CLIMÁTICA ADVERSA	NUCAP	FLORIANOPOLIS	10601	1060	1442
26929555	01/12/2022 01:33	01/12/2022 23:13	CONDIÇÃO CLIMÁTICA ADVERSA	NUCAP	FLORIANOPOLIS	10601	1300	26
26929555	01/12/2022 02:14	01/12/2022 23:11	CONDIÇÃO CLIMÁTICA ADVERSA	NUCAP	FLORIANOPOLIS	10601	1257	35
26929555	01/12/2022 04:01	01/12/2022 04:21	CONDIÇÃO CLIMÁTICA ADVERSA	NUCAP	FLORIANOPOLIS	10601	20	9
26929555	01/12/2022 14:23	01/12/2022 18:15	CONDIÇÃO CLIMÁTICA ADVERSA	NUCAP	FLORIANOPOLIS	10601	232	146
26929555	01/12/2022 14:23	01/12/2022 19:04	CONDIÇÃO CLIMÁTICA ADVERSA	NUCAP	FLORIANOPOLIS	10601	281	9
26929555	01/12/2022 14:23	01/12/2022 19:06	CONDIÇÃO CLIMÁTICA ADVERSA	NUCAP	FLORIANOPOLIS	10601	283	2003
26931146	03/12/2022 15:02	03/12/2022 15:50	DEFEITO NO CABO DE SAÍDA DO TRAFÓ (CABOVPP)	NUCAP	FLORIANOPOLIS	8876	48	50
26931146	03/12/2022 15:59	03/12/2022 16:10	DEFEITO NO CABO DE SAÍDA DO TRAFÓ (CABOVPP)	NUCAP	FLORIANOPOLIS	8876	11	50
26935306	30/11/2022 14:17	01/12/2022 10:37	CONDIÇÃO CLIMÁTICA ADVERSA	NUCAP	PALHOCA	16373	1220	23
26935306	01/12/2022 10:16	01/12/2022 10:37	CONDIÇÃO CLIMÁTICA ADVERSA	NUCAP	PALHOCA	16373	21	83
26935355	30/11/2022 15:05	30/11/2022 15:56	CONDIÇÃO CLIMÁTICA ADVERSA	NUCAP	NOVA TRENTO	80038	51	22
26936146	30/11/2022 15:18	30/11/2022 16:56	VEGETAÇÃO NA REDE	NUCAP	SAO JOAO BATISTA	9288	98	7
26936357	30/11/2022 14:54	30/11/2022 16:22	CONDIÇÃO CLIMÁTICA ADVERSA	NUCAP	SANTO AMARO	86520	88	2084
26936357	30/11/2022 14:54	30/11/2022 16:26	CONDIÇÃO CLIMÁTICA ADVERSA	NUCAP	SANTO AMARO	86520	92	1062
26936357	30/11/2022 14:54	30/11/2022 18:05	CONDIÇÃO CLIMÁTICA ADVERSA	NUCAP	SANTO AMARO	86520	191	1287
26936400	30/11/2022 15:42	30/11/2022 17:50	CONDIÇÃO CLIMÁTICA ADVERSA	NUCAP	BIGUACU	80581	128	14
26936400	30/11/2022 15:42	30/11/2022 18:03	CONDIÇÃO CLIMÁTICA ADVERSA	NUCAP	BIGUACU	80581	141	1
26936604	30/11/2022 15:19	30/11/2022 15:41	POSTE AVARIADO (ESPECIFICAR)	NUCAP	PALHOCA	13401	22	1858
26936604	30/11/2022 16:01	01/12/2022 06:26	POSTE AVARIADO (ESPECIFICAR)	NUCAP	PALHOCA	13401	865	205
26936604	30/11/2022 16:01	01/12/2022 09:09	POSTE AVARIADO (ESPECIFICAR)	NUCAP	PALHOCA	13401	1028	1823
26936604	30/11/2022 16:01	01/12/2022 14:31	POSTE AVARIADO (ESPECIFICAR)	NUCAP	PALHOCA	13401	1350	471
26936604	30/11/2022 16:01	01/12/2022 14:55	POSTE AVARIADO (ESPECIFICAR)	NUCAP	PALHOCA	13401	1374	132

26936604	30/11/2022 16:01	01/12/2022 20:31	POSTE AVARIADO (ESPECIFICAR)	NUCAP	PALHOCA	13401	1710	35
26936604	30/11/2022 16:24	01/12/2022 21:53	POSTE AVARIADO (ESPECIFICAR)	NUCAP	PALHOCA	13401	1769	53
26936604	30/11/2022 16:38	30/11/2022 17:44	POSTE AVARIADO (ESPECIFICAR)	NUCAP	PALHOCA	13401	66	4946
26936604	30/11/2022 16:38	01/12/2022 06:23	POSTE AVARIADO (ESPECIFICAR)	NUCAP	PALHOCA	26802	1650	82
26936604	30/11/2022 16:38	01/12/2022 06:32	POSTE AVARIADO (ESPECIFICAR)	NUCAP	PALHOCA	13401	834	2002
26936604	30/11/2022 16:38	01/12/2022 14:38	POSTE AVARIADO (ESPECIFICAR)	NUCAP	PALHOCA	13401	1320	112
26936604	01/12/2022 12:32	01/12/2022 20:00	POSTE AVARIADO (ESPECIFICAR)	NUCAP	PALHOCA	13401	448	130
26938223	30/11/2022 17:45	30/11/2022 18:55	CONDIÇÃO CLIMÁTICA ADVERSA	NUCAP	FLORIANOPOLIS	81469	70	209
26938663	30/11/2022 18:16	02/12/2022 11:16	OUTROS, Ocorrências em Rede (ESPECIFICAR)	NUCAP	SAO JOAO BATISTA	15273	2460	119
26939155	02/12/2022 16:47	02/12/2022 19:20	POSTE AVARIADO (ESPECIFICAR)	NUCAP	SAO JOSE	4901	153	91
26939192	30/11/2022 18:45	30/11/2022 20:24	VEGETAÇÃO FORA DA FAIXA	NUCAP	TIJUCAS	80761	99	529
26939201	30/11/2022 18:45	30/11/2022 20:22	VEGETAÇÃO NA REDE	NUCAP	FLORIANOPOLIS	556	97	926
26939201	30/11/2022 18:45	01/12/2022 00:17	VEGETAÇÃO NA REDE	NUCAP	FLORIANOPOLIS	556	332	243
26939201	01/12/2022 00:33	01/12/2022 14:40	VEGETAÇÃO NA REDE	NUCAP	FLORIANOPOLIS	556	847	14
26939201	01/12/2022 06:07	02/12/2022 11:16	VEGETAÇÃO NA REDE	NUCAP	FLORIANOPOLIS	556	1749	212
26939201	01/12/2022 11:56	01/12/2022 14:58	VEGETAÇÃO NA REDE	NUCAP	FLORIANOPOLIS	556	182	1863
26939201	01/12/2022 14:33	01/12/2022 14:40	VEGETAÇÃO NA REDE	NUCAP	FLORIANOPOLIS	556	7	1165
26939217	30/11/2022 18:46	30/11/2022 19:39	CONDIÇÃO CLIMÁTICA ADVERSA	NUCAP	SAO JOSE	10216	53	688
26939217	30/11/2022 18:46	30/11/2022 21:00	CONDIÇÃO CLIMÁTICA ADVERSA	NUCAP	SAO JOSE	20432	268	5902
26939217	30/11/2022 20:18	30/11/2022 21:00	CONDIÇÃO CLIMÁTICA ADVERSA	NUCAP	SAO JOSE	10216	42	688
26939217	30/11/2022 21:09	30/11/2022 22:01	CONDIÇÃO CLIMÁTICA ADVERSA	NUCAP	SAO JOSE	10216	52	688
26939217	30/11/2022 21:09	30/11/2022 23:36	CONDIÇÃO CLIMÁTICA ADVERSA	NUCAP	SAO JOSE	10216	147	1509
26939217	30/11/2022 21:09	30/11/2022 23:37	CONDIÇÃO CLIMÁTICA ADVERSA	NUCAP	SAO JOSE	20432	296	4359
26939217	30/11/2022 21:09	01/12/2022 00:27	CONDIÇÃO CLIMÁTICA ADVERSA	NUCAP	SAO JOSE	10216	198	34
26939422	01/12/2022 02:48	01/12/2022 14:43	OUTROS, Ocorrências em Rede (ESPECIFICAR)	NUCAP	SAO JOSE	80234	715	475
26939422	01/12/2022 02:48	02/12/2022 08:31	OUTROS, Ocorrências em Rede (ESPECIFICAR)	NUCAP	SAO JOSE	80234	1783	246
26939581	30/11/2022 18:55	30/11/2022 23:28	VEGETAÇÃO NA REDE	NUCAP	FLORIANOPOLIS	3698	273	84
26939893	30/11/2022 19:05	30/11/2022 21:57	PARA-RAIO (ESPECIFICAR)	NUCAP	SAO JOSE	4929	172	517

26940436	30/11/2022 19:21	02/12/2022 10:57	CONDIÇÃO CLIMÁTICA ADVERSA	NUCAP	FLORIANOPOLIS	19887	2376	27
26940647	30/11/2022 19:30	01/12/2022 11:34	JAMPER OU FLY-TAP PARTIDO	NUCAP	FLORIANOPOLIS	8343	964	39
26941514	30/11/2022 19:56	08/12/2022 13:30	CRUZETA DANIFICADA ( ESPECIFICAR)	NUCAP	ANGELINA	10302	11134	3
26941514	30/11/2022 19:56	10/12/2022 12:15	CRUZETA DANIFICADA ( ESPECIFICAR)	NUCAP	ANGELINA	10302	13939	3
26941514	30/11/2022 19:57	30/11/2022 20:25	CRUZETA DANIFICADA ( ESPECIFICAR)	NUCAP	ANGELINA	10302	28	575
26941514	30/11/2022 21:13	03/12/2022 19:22	CRUZETA DANIFICADA ( ESPECIFICAR)	NUCAP	ANGELINA	10302	4209	575
26941829	30/11/2022 20:09	02/12/2022 21:17	CONDIÇÃO CLIMÁTICA ADVERSA	NUCAP	SANTO AMARO	86516	2948	1014
26941829	30/11/2022 20:09	02/12/2022 23:10	CONDIÇÃO CLIMÁTICA ADVERSA	NUCAP	SANTO AMARO	86516	3061	120
26941829	30/11/2022 20:09	03/12/2022 00:04	CONDIÇÃO CLIMÁTICA ADVERSA	NUCAP	SANTO AMARO	86516	3115	25
26941829	30/11/2022 20:09	03/12/2022 00:16	CONDIÇÃO CLIMÁTICA ADVERSA	NUCAP	SANTO AMARO	86516	3127	1047
26941829	30/11/2022 20:09	03/12/2022 08:13	CONDIÇÃO CLIMÁTICA ADVERSA	NUCAP	SANTO AMARO	86516	3604	15
26941829	30/11/2022 20:09	03/12/2022 17:23	CONDIÇÃO CLIMÁTICA ADVERSA	NUCAP	SANTO AMARO	86516	4154	21
26941829	30/11/2022 20:09	03/12/2022 17:47	CONDIÇÃO CLIMÁTICA ADVERSA	NUCAP	SANTO AMARO	86516	4178	74
26941829	30/11/2022 20:18	02/12/2022 21:14	CONDIÇÃO CLIMÁTICA ADVERSA	NUCAP	SANTO AMARO	86516	2936	579
26941829	30/11/2022 22:10	01/12/2022 16:45	CONDIÇÃO CLIMÁTICA ADVERSA	NUCAP	SANTO AMARO	86516	1115	383
26941829	30/11/2022 22:10	02/12/2022 21:14	CONDIÇÃO CLIMÁTICA ADVERSA	NUCAP	SANTO AMARO	86516	2824	2326
26941829	30/11/2022 22:10	03/12/2022 20:09	CONDIÇÃO CLIMÁTICA ADVERSA	NUCAP	SANTO AMARO	86516	4199	1133
26941829	30/11/2022 22:10	04/12/2022 16:16	CONDIÇÃO CLIMÁTICA ADVERSA	NUCAP	SANTO AMARO	86516	5406	10
26941829	30/11/2022 22:10	05/12/2022 20:32	CONDIÇÃO CLIMÁTICA ADVERSA	NUCAP	SANTO AMARO	86516	7102	78
26941829	30/11/2022 22:10	07/12/2022 17:30	CONDIÇÃO CLIMÁTICA ADVERSA	NUCAP	SANTO AMARO	86516	9800	21
26941829	30/11/2022 22:10	09/12/2022 16:16	CONDIÇÃO CLIMÁTICA ADVERSA	NUCAP	SANTO AMARO	86516	12606	7
26941829	30/11/2022 22:10	09/12/2022 16:30	CONDIÇÃO CLIMÁTICA ADVERSA	NUCAP	SANTO AMARO	86516	12620	38
26941829	30/11/2022 22:23	01/12/2022 12:59	CONDIÇÃO CLIMÁTICA ADVERSA	NUCAP	SANTO AMARO	86516	876	420
26941829	30/11/2022 22:23	02/12/2022 21:14	CONDIÇÃO CLIMÁTICA ADVERSA	NUCAP	SANTO AMARO	86516	2811	4182
26941829	30/11/2022 22:23	04/12/2022 18:21	CONDIÇÃO CLIMÁTICA ADVERSA	NUCAP	SANTO AMARO	86516	5518	139
26941829	01/12/2022 09:05	02/12/2022 01:55	CONDIÇÃO CLIMÁTICA ADVERSA	NUCAP	SANTO AMARO	86516	1010	15
26941829	01/12/2022 15:12	01/12/2022 15:45	CONDIÇÃO CLIMÁTICA ADVERSA	NUCAP	SANTO AMARO	86516	33	4117
26941829	01/12/2022 15:12	02/12/2022 21:14	CONDIÇÃO CLIMÁTICA ADVERSA	NUCAP	SANTO AMARO	86516	1802	4716
26941829	01/12/2022 15:12	03/12/2022 02:27	CONDIÇÃO CLIMÁTICA ADVERSA	NUCAP	SANTO AMARO	86516	2115	57

26941829	02/12/2022 21:18	02/12/2022 22:05	CONDIÇÃO CLIMÁTICA ADVERSA	NUCAP	SANTO AMARO	86516	47	91
26941829	02/12/2022 21:18	02/12/2022 23:37	CONDIÇÃO CLIMÁTICA ADVERSA	NUCAP	SANTO AMARO	86516	139	102
26941829	02/12/2022 21:18	03/12/2022 02:08	CONDIÇÃO CLIMÁTICA ADVERSA	NUCAP	SANTO AMARO	86516	290	196
26941829	02/12/2022 21:18	03/12/2022 02:43	CONDIÇÃO CLIMÁTICA ADVERSA	NUCAP	SANTO AMARO	86516	325	310
26941829	02/12/2022 21:18	04/12/2022 20:22	CONDIÇÃO CLIMÁTICA ADVERSA	NUCAP	SANTO AMARO	86516	2824	188
26941829	02/12/2022 21:18	05/12/2022 16:45	CONDIÇÃO CLIMÁTICA ADVERSA	NUCAP	SANTO AMARO	86516	4047	114
26941829	02/12/2022 21:18	06/12/2022 11:56	CONDIÇÃO CLIMÁTICA ADVERSA	NUCAP	SANTO AMARO	86516	5198	16
26941829	02/12/2022 21:18	14/12/2022 16:00	CONDIÇÃO CLIMÁTICA ADVERSA	NUCAP	SANTO AMARO	86516	16962	2
26941829	03/12/2022 17:31	03/12/2022 17:47	CONDIÇÃO CLIMÁTICA ADVERSA	NUCAP	SANTO AMARO	86516	16	167
26941876	30/11/2022 20:14	02/12/2022 08:57	CONDIÇÃO CLIMÁTICA ADVERSA	NUCAP	FLORIANOPOLIS	4683	2203	64
26942361	30/11/2022 20:35	02/12/2022 16:14	POSTE AVARIADO (ESPECIFICAR)	NUCAP	FLORIANOPOLIS	80139	2619	1
26942540	30/11/2022 20:37	01/12/2022 02:10	VEGETAÇÃO NA REDE	NUCAP	BIGUACU	80133	333	18
26942726	30/11/2022 20:45	01/12/2022 07:38	CONDIÇÃO CLIMÁTICA ADVERSA	NUCAP		26814	1306	8489
26943968	30/11/2022 21:20	01/12/2022 10:40	OUTROS COMPONENTES	NUCAP	SAO JOSE	21792	800	266
26944379	30/11/2022 21:34	30/11/2022 22:25	CONDIÇÃO CLIMÁTICA ADVERSA	NUCAP	BIGUACU	10903	51	126
26944379	30/11/2022 21:34	30/11/2022 22:31	CONDIÇÃO CLIMÁTICA ADVERSA	NUCAP	BIGUACU	21806	114	3051
26944438	30/11/2022 19:00	30/11/2022 23:06	CONDIÇÃO CLIMÁTICA ADVERSA	NUCAP	FLORIANOPOLIS	596	246	2010
26944438	30/11/2022 23:07	01/12/2022 01:01	CONDIÇÃO CLIMÁTICA ADVERSA	NUCAP	FLORIANOPOLIS	596	114	5817
26944438	30/11/2022 23:07	01/12/2022 02:54	CONDIÇÃO CLIMÁTICA ADVERSA	NUCAP	FLORIANOPOLIS	596	227	26
26944569	30/11/2022 21:38	01/12/2022 17:11	POSTE AVARIADO (ESPECIFICAR)	NUCAP	FLORIANOPOLIS	4039	1173	354
26944718	30/11/2022 16:49	02/12/2022 18:04	CONDIÇÃO CLIMÁTICA ADVERSA	NUCAP	BIGUACU	10905	2955	174
26944718	30/11/2022 16:49	02/12/2022 18:28	CONDIÇÃO CLIMÁTICA ADVERSA	NUCAP	BIGUACU	10905	2979	126
26944718	30/11/2022 16:49	03/12/2022 10:35	CONDIÇÃO CLIMÁTICA ADVERSA	NUCAP	BIGUACU	10905	3946	16
26944718	30/11/2022 16:49	03/12/2022 19:20	CONDIÇÃO CLIMÁTICA ADVERSA	NUCAP	BIGUACU	10905	4471	43
26944718	30/11/2022 21:44	30/11/2022 23:16	CONDIÇÃO CLIMÁTICA ADVERSA	NUCAP	BIGUACU	10905	92	105
26944718	30/11/2022 21:44	01/12/2022 00:16	CONDIÇÃO CLIMÁTICA ADVERSA	NUCAP	BIGUACU	21810	304	3196
26944718	30/11/2022 21:44	01/12/2022 13:42	CONDIÇÃO CLIMÁTICA ADVERSA	NUCAP	BIGUACU	10905	958	793
26944718	30/11/2022 21:44	01/12/2022 20:00	CONDIÇÃO CLIMÁTICA ADVERSA	NUCAP	BIGUACU	10905	1336	30
26944718	01/12/2022 01:50	01/12/2022 01:54	CONDIÇÃO CLIMÁTICA ADVERSA	NUCAP	BIGUACU	10905	4	106

26944718	01/12/2022 01:50	01/12/2022 01:55	CONDIÇÃO CLIMÁTICA ADVERSA	NUCAP	BIGUACU	21810	10	3234
26944718	01/12/2022 13:42	01/12/2022 19:39	CONDIÇÃO CLIMÁTICA ADVERSA	NUCAP	BIGUACU	10905	357	193
26944735	30/11/2022 21:44	01/12/2022 11:31	VEGETAÇÃO NA REDE	NUCAP	FLORIANOPOLIS	19351	827	79
26944903	30/11/2022 21:48	02/12/2022 08:05	DEFEITO EM CONDUTOR (ESPECIFICAR)	NUCAP	FLORIANOPOLIS	8368	2057	43
26945096	30/11/2022 21:54	02/12/2022 09:02	CONDIÇÃO CLIMÁTICA ADVERSA	NUCAP	FLORIANOPOLIS	15809	2108	40
26945123	30/11/2022 21:55	01/12/2022 00:12	DEFEITO EM CONDUTOR (ESPECIFICAR)	NUCAP	FLORIANOPOLIS	22652	137	25
26945123	01/12/2022 11:13	01/12/2022 11:48	DEFEITO EM CONDUTOR (ESPECIFICAR)	NUCAP	FLORIANOPOLIS	22652	35	25
26945563	30/11/2022 22:08	01/12/2022 11:39	CONDIÇÃO CLIMÁTICA ADVERSA	NUCAP	PALHOCA	14790	811	94
26946065	03/12/2022 17:28	03/12/2022 18:00	POSTE AVARIADO (ESPECIFICAR)	NUCAP	BIGUACU	20113	32	28
26946147	30/11/2022 22:25	01/12/2022 10:46	VEGETAÇÃO NA REDE	NUCAP	FLORIANOPOLIS	14064	741	66
26946547	30/11/2022 22:41	01/12/2022 03:38	CONDIÇÃO CLIMÁTICA ADVERSA	NUCAP	SAO JOSE	18366	297	81
26946746	30/11/2022 22:52	02/12/2022 01:18	CONDIÇÃO CLIMÁTICA ADVERSA	NUCAP		25154	1586	44
26946865	30/11/2022 22:55	01/12/2022 02:26	VEGETAÇÃO NA REDE	NUCAP	FLORIANOPOLIS	3368	211	564
26946911	30/11/2022 22:59	01/12/2022 03:22	VEGETAÇÃO NA REDE	NUCAP	SAO JOSE	3658	263	101
26947052	30/11/2022 23:02	01/12/2022 10:26	VEGETAÇÃO FORA DA FAIXA	NUCAP	FLORIANOPOLIS	17325	684	40
26947177	30/11/2022 23:09	01/12/2022 15:39	VEGETAÇÃO NA REDE	NUCAP	FLORIANOPOLIS	15409	990	42
26947233	30/11/2022 15:31	01/12/2022 14:32	JAMPER OU FLY-TAP PARTIDO	NUCAP	FLORIANOPOLIS	505	1381	452
26947233	30/11/2022 22:10	02/12/2022 00:02	JAMPER OU FLY-TAP PARTIDO	NUCAP	FLORIANOPOLIS	505	1552	18
26947233	30/11/2022 23:12	01/12/2022 01:22	JAMPER OU FLY-TAP PARTIDO	NUCAP	FLORIANOPOLIS	505	130	3003
26947534	01/12/2022 01:06	01/12/2022 15:13	OUTROS, Ocorrências em Rede (ESPECIFICAR)	NUCAP		81935	847	62
26947613	30/11/2022 23:47	01/12/2022 12:16	CONDIÇÃO CLIMÁTICA ADVERSA	NUCAP	SAO JOSE	73157	749	1
26947638	30/11/2022 23:48	01/12/2022 12:21	NÃO IDENTIFICADA	NUCAP	FLORIANOPOLIS	3441	753	118
26947711	01/12/2022 00:01	02/12/2022 10:39	VEGETAÇÃO NA REDE	NUCAP	FLORIANOPOLIS	14318	2078	82
26947742	30/11/2022 15:27	11/12/2022 11:31	CONDIÇÃO CLIMÁTICA ADVERSA	NUCAP	ANGELINA	10301	15604	87
26947742	30/11/2022 23:29	02/12/2022 16:36	CONDIÇÃO CLIMÁTICA ADVERSA	NUCAP	ANGELINA	10301	2467	729
26947742	30/11/2022 23:29	02/12/2022 17:37	CONDIÇÃO CLIMÁTICA ADVERSA	NUCAP	ANGELINA	10301	2528	9
26947742	30/11/2022 23:29	02/12/2022 17:50	CONDIÇÃO CLIMÁTICA ADVERSA	NUCAP	ANGELINA	10301	2541	1443
26947742	30/11/2022 23:29	02/12/2022 18:15	CONDIÇÃO CLIMÁTICA ADVERSA	NUCAP	ANGELINA	10301	2566	30
26947742	30/11/2022 23:29	02/12/2022 18:16	CONDIÇÃO CLIMÁTICA ADVERSA	NUCAP	ANGELINA	10301	2567	583



26947742	30/11/2022 23:29	02/12/2022 18:40	CONDIÇÃO CLIMÁTICA ADVERSA	NUCAP	ANGELINA	10301	2591	581
26947742	30/11/2022 23:29	02/12/2022 20:05	CONDIÇÃO CLIMÁTICA ADVERSA	NUCAP	ANGELINA	10301	2676	134
26947742	30/11/2022 23:29	05/12/2022 08:57	CONDIÇÃO CLIMÁTICA ADVERSA	NUCAP	ANGELINA	10301	6328	42
26947742	30/11/2022 23:29	05/12/2022 09:13	CONDIÇÃO CLIMÁTICA ADVERSA	NUCAP	ANGELINA	10301	6344	9
26947742	30/11/2022 23:29	07/12/2022 11:12	CONDIÇÃO CLIMÁTICA ADVERSA	NUCAP	ANGELINA	10301	9343	7
26947742	30/11/2022 23:29	09/12/2022 18:50	CONDIÇÃO CLIMÁTICA ADVERSA	NUCAP	ANGELINA	10301	12681	3
26947742	02/12/2022 20:46	05/12/2022 12:10	CONDIÇÃO CLIMÁTICA ADVERSA	NUCAP	ANGELINA	10301	3804	117
26947788	01/12/2022 00:50	01/12/2022 15:12	OUTROS, Ocorrências em Rede (Especificar)	NUCAP	SAO JOSE	80952	862	162
26947798	01/12/2022 00:21	01/12/2022 20:31	VEGETAÇÃO NA REDE	NUCAP	FLORIANOPOLIS	15157	1210	39
26947828	01/12/2022 02:16	01/12/2022 15:50	OUTROS, Ocorrências em Rede (Especificar)	NUCAP	SAO JOSE	81590	814	580
26947949	01/12/2022 00:46	03/12/2022 13:07	OUTROS, Ocorrências em Rede (Especificar)	NUCAP	CANELINHA	89024	3621	145
26947966	01/12/2022 00:51	01/12/2022 09:56	CONDIÇÃO CLIMÁTICA ADVERSA	NUCAP	PALHOCA	173208	1090	429
26947966	01/12/2022 00:51	02/12/2022 19:57	CONDIÇÃO CLIMÁTICA ADVERSA	NUCAP	PALHOCA	86604	2586	69
26947966	01/12/2022 12:15	02/12/2022 13:08	CONDIÇÃO CLIMÁTICA ADVERSA	NUCAP	PALHOCA	173208	2986	3975
26947966	02/12/2022 17:08	02/12/2022 18:22	CONDIÇÃO CLIMÁTICA ADVERSA	NUCAP	PALHOCA	173208	148	429
26948001	01/12/2022 01:02	01/12/2022 18:24	RAMAL DE LIGAÇÃO EM CURTO CIRCUITO.	NUCAP	FLORIANOPOLIS	8817	1042	56
26948070	03/12/2022 11:31	03/12/2022 13:50	OUTROS, Ocorrências em Rede (Especificar)	NUCAP		24919	139	35
26948233	01/12/2022 01:54	02/12/2022 07:48	CONDIÇÃO CLIMÁTICA ADVERSA	NUCAP	SAO JOSE	81587	1794	99
26948233	01/12/2022 01:54	02/12/2022 08:11	CONDIÇÃO CLIMÁTICA ADVERSA	NUCAP	SAO JOSE	81587	1817	82
26948253	01/12/2022 02:02	01/12/2022 16:02	CONDIÇÃO CLIMÁTICA ADVERSA	NUCAP	FLORIANOPOLIS	3994	840	21
26948256	01/12/2022 02:01	01/12/2022 07:09	VEGETAÇÃO NA REDE	NUCAP	SAO JOSE	6109	308	118
26948403	01/12/2022 02:50	01/12/2022 17:25	VEGETAÇÃO NA REDE	NUCAP		81899	875	78
26948426	01/12/2022 03:00	01/12/2022 20:18	VEGETAÇÃO NA REDE	NUCAP	SAO JOSE	20258	1038	67
26948432	01/12/2022 03:03	02/12/2022 12:02	VEGETAÇÃO NA REDE	NUCAP	NOVA TRENTO	3066	1979	52
26948562	01/12/2022 03:37	01/12/2022 08:45	CONDIÇÃO CLIMÁTICA ADVERSA	NUCAP	FLORIANOPOLIS	173000	616	1366
26948562	01/12/2022 03:37	01/12/2022 09:55	CONDIÇÃO CLIMÁTICA ADVERSA	NUCAP	FLORIANOPOLIS	86500	378	884
26948566	01/12/2022 05:25	01/12/2022 17:10	CONDIÇÃO CLIMÁTICA ADVERSA	NUCAP	SAO JOSE	5350	1410	1163

26948570	01/12/2022 03:40	01/12/2022 09:53	OUTROS, Ocorrências em Rede NUCAP FLORIANOPOLIS (ESPECIFICAR)	4894	373	143
26948680	30/11/2022 20:04	01/12/2022 22:31	POSTE AVARIADO (ESPECIFICAR) NUCAP FLORIANOPOLIS	10702	1587	158
26948680	01/12/2022 04:04	01/12/2022 07:45	POSTE AVARIADO (ESPECIFICAR) NUCAP FLORIANOPOLIS	10702	221	1216
26948680	01/12/2022 04:10	01/12/2022 07:28	POSTE AVARIADO (ESPECIFICAR) NUCAP FLORIANOPOLIS	10702	198	2
26948680	01/12/2022 04:10	01/12/2022 07:54	POSTE AVARIADO (ESPECIFICAR) NUCAP FLORIANOPOLIS	10702	224	3598
26948680	01/12/2022 04:10	01/12/2022 08:31	POSTE AVARIADO (ESPECIFICAR) NUCAP FLORIANOPOLIS	10702	261	685
26948680	01/12/2022 04:10	01/12/2022 11:52	POSTE AVARIADO (ESPECIFICAR) NUCAP FLORIANOPOLIS	10702	462	25
26948680	01/12/2022 04:10	01/12/2022 12:06	POSTE AVARIADO (ESPECIFICAR) NUCAP FLORIANOPOLIS	10702	476	4
26949177	01/12/2022 05:17	01/12/2022 12:26	CONDIÇÃO CLIMÁTICA ADVERSA NUCAP FLORIANOPOLIS	86611	429	4090
26949323	01/12/2022 05:33	01/12/2022 10:05	DESCARGA ATMOSFERICA NUCAP FLORIANOPOLIS	18512	272	31
26949495	01/12/2022 05:54	01/12/2022 09:28	CONDIÇÃO CLIMÁTICA ADVERSA NUCAP PALHOCA	11213	214	3383
26949495	01/12/2022 05:54	02/12/2022 06:38	CONDIÇÃO CLIMÁTICA ADVERSA NUCAP PALHOCA	11213	1484	619
26949495	01/12/2022 05:54	02/12/2022 07:09	CONDIÇÃO CLIMÁTICA ADVERSA NUCAP PALHOCA	11213	1515	134
26949495	01/12/2022 05:54	02/12/2022 13:08	CONDIÇÃO CLIMÁTICA ADVERSA NUCAP PALHOCA	11213	1874	168
26949495	01/12/2022 12:15	01/12/2022 14:49	CONDIÇÃO CLIMÁTICA ADVERSA NUCAP PALHOCA	11213	154	3383
26949495	02/12/2022 08:52	02/12/2022 13:08	CONDIÇÃO CLIMÁTICA ADVERSA NUCAP PALHOCA	11213	256	4136
26949573	01/12/2022 06:02	01/12/2022 13:14	NÃO IDENTIFICADA NUCAP FLORIANOPOLIS	5313	432	66
26949839	01/12/2022 06:25	01/12/2022 10:10	DESCARGA ATMOSFERICA NUCAP ALFREDO WAGNER	89031	225	85
26949942	01/12/2022 11:00	01/12/2022 11:37	CONDIÇÃO CLIMÁTICA ADVERSA NUCAP SAO JOSE	14077	37	31
26950019	01/12/2022 06:41	02/12/2022 00:16	CONDIÇÃO CLIMÁTICA ADVERSA NUCAP PALHOCA	71037	1055	1
26950190	01/12/2022 06:51	01/12/2022 17:36	NÃO IDENTIFICADA NUCAP FLORIANOPOLIS	71833	645	2
26950399	01/12/2022 07:03	01/12/2022 16:28	RAMAL DE LIGAÇÃO PARTIDO NUCAP PALHOCA	8478	565	74
26950550	01/12/2022 07:13	01/12/2022 14:34	OUTROS, Ocorrências em Rede NUCAP FLORIANOPOLIS (ESPECIFICAR)	72168	441	2
26950949	01/12/2022 07:31	01/12/2022 16:30	CONDIÇÃO CLIMÁTICA ADVERSA NUCAP SAO JOSE	5972	539	43
26951116	01/12/2022 07:38	02/12/2022 08:05	VEGETAÇÃO NA REDE NUCAP PALHOCA	4028	1467	19
26951130	01/12/2022 07:41	02/12/2022 09:10	OUTROS, Ocorrências em Rede NUCAP BIGUACU (ESPECIFICAR)	16911	1529	51
26951302	01/12/2022 07:47	01/12/2022 22:48	DESCARGA ATMOSFERICA NUCAP FLORIANOPOLIS	21983	901	58
26952097	01/12/2022 08:19	01/12/2022 17:46	FALHA EM CHAVE FUSÍVEL (ESPECIFICAR) NUCAP FLORIANOPOLIS	72034	567	1

26952929	01/12/2022 08:57	01/12/2022 11:45	VEGETAÇÃO NA REDE	NUCAP	SAO JOSE	14674	168	32
26953155	01/12/2022 10:16	02/12/2022 19:25	OUTROS COMPONENTES	NUCAP	TIJUCAS	24271	1989	13
26953373	01/12/2022 09:13	01/12/2022 14:28	NÃO IDENTIFICADA	NUCAP	SAO JOSE	72399	315	1
26953528	01/12/2022 09:20	01/12/2022 11:46	OUTROS, OCORRÊNCIAS EM REDE (ESPECIFICAR)	NUCAP	CANELINHA	16251	146	20
26953532	01/12/2022 09:21	01/12/2022 11:30	CONDIÇÃO CLIMÁTICA ADVERSA	NUCAP	GOV. CELSO RAMOS	3063	129	1
26953631	01/12/2022 09:25	01/12/2022 16:07	CONDIÇÃO CLIMÁTICA ADVERSA	NUCAP	FLORIANOPOLIS	80861	402	19
26953740	01/12/2022 09:34	01/12/2022 14:30	DEFEITO EM CONDUTOR (ESPECIFICAR)	NUCAP	TIJUCAS	9424	296	4
26953797	01/12/2022 09:39	01/12/2022 13:19	CONDIÇÃO CLIMÁTICA ADVERSA	NUCAP	BIGUACU	6638	220	18
26953863	01/12/2022 09:43	01/12/2022 14:47	CONDIÇÃO CLIMÁTICA ADVERSA	NUCAP	GOV. CELSO RAMOS	24451	304	33
26954499	01/12/2022 10:20	01/12/2022 16:11	JAMPER OU FLY-TAP PARTIDO	NUCAP	BIGUACU	17162	351	25
26954514	01/12/2022 10:20	02/12/2022 16:40	CONDIÇÃO CLIMÁTICA ADVERSA	NUCAP	ANTONIO CARLOS	4617	1820	56
26954605	01/12/2022 10:26	01/12/2022 18:35	VEGETAÇÃO NA REDE	NUCAP	CANELINHA	16758	489	17
26954911	01/12/2022 07:52	01/12/2022 15:16	CONDIÇÃO CLIMÁTICA ADVERSA	NUCAP	FLORIANOPOLIS	20483	444	15
26954997	01/12/2022 10:53	01/12/2022 17:09	VEGETAÇÃO NA REDE	NUCAP	CANELINHA	3238	376	14
26955032	01/12/2022 10:51	02/12/2022 11:23	OUTROS, OCORRÊNCIAS EM REDE (ESPECIFICAR)	NUCAP	PALHOCA	5928	1472	12
26955154	01/12/2022 10:58	02/12/2022 10:05	CONDIÇÃO CLIMÁTICA ADVERSA	NUCAP	BIGUACU	86528	1387	377
26955154	01/12/2022 11:02	02/12/2022 09:27	CONDIÇÃO CLIMÁTICA ADVERSA	NUCAP	BIGUACU	86528	1345	416
26955154	01/12/2022 11:16	02/12/2022 09:39	CONDIÇÃO CLIMÁTICA ADVERSA	NUCAP	BIGUACU	86528	1343	18
26955476	01/12/2022 11:18	01/12/2022 20:20	VEGETAÇÃO NA REDE	NUCAP	FLORIANOPOLIS	19733	542	25
26955531	01/12/2022 11:20	01/12/2022 15:52	DESCARGA ATMOSFERICA	NUCAP	ALFREDO WAGNER	697	272	16
26955560	01/12/2022 11:21	01/12/2022 15:04	DESCARGA ATMOSFERICA	NUCAP	ALFREDO WAGNER	3699	223	4
26955930	01/12/2022 11:44	01/12/2022 12:28	POSTE AVARIADO (ESPECIFICAR)	NUCAP	FLORIANOPOLIS	10711	44	12
26955930	01/12/2022 11:44	01/12/2022 15:41	POSTE AVARIADO (ESPECIFICAR)	NUCAP	FLORIANOPOLIS	10711	237	1584
26955930	01/12/2022 11:44	01/12/2022 16:18	POSTE AVARIADO (ESPECIFICAR)	NUCAP	FLORIANOPOLIS	10711	274	393
26955930	01/12/2022 11:56	01/12/2022 12:00	POSTE AVARIADO (ESPECIFICAR)	NUCAP	FLORIANOPOLIS	10711	4	458
26956721	01/12/2022 12:24	01/12/2022 13:40	VEGETAÇÃO NA REDE	NUCAP	SAO JOSE	5771	76	50
26956794	01/12/2022 12:29	01/12/2022 19:04	OUTROS, OCORRÊNCIAS EM REDE (ESPECIFICAR)	NUCAP	SAO JOSE	6470	395	40
26957387	01/12/2022 13:03	01/12/2022 17:56	OUTROS, OCORRÊNCIAS EM REDE	NUCAP	FLORIANOPOLIS	4688	293	2

(ESPECIFICAR)

26957718	01/12/2022 13:20	01/12/2022 18:39	VEGETAÇÃO NA REDE				NUCAP	SAO JOSE	4129	319	120
26958208	01/12/2022 13:47	01/12/2022 16:53	OUTROS, Ocorrências (ESPECIFICAR)	EM	REDE		NUCAP		25482	186	94
26958221	01/12/2022 13:48	01/12/2022 17:43	CONDIÇÃO CLIMÁTICA ADVERSA				NUCAP	FLORIANOPOLIS	20005	235	20
26958257	01/12/2022 13:51	01/12/2022 21:10	CONDIÇÃO CLIMÁTICA ADVERSA				NUCAP	ANTONIO CARLOS	4848	439	37
26958407	01/12/2022 13:59	01/12/2022 16:50	DESCARGA ATMOSFERICA				NUCAP	ALFREDO WAGNER	80359	171	265
26958512	01/12/2022 14:08	01/12/2022 14:43	OUTROS, Ocorrências (ESPECIFICAR)	EM	REDE		NUCAP	FLORIANOPOLIS	16690	35	35
26958520	01/12/2022 14:11	01/12/2022 20:40	OUTROS, Ocorrências (ESPECIFICAR)	EM	REDE		NUCAP	FLORIANOPOLIS	5451	389	46
26958867	01/12/2022 14:23	01/12/2022 16:20	CONDIÇÃO CLIMÁTICA ADVERSA				NUCAP	FLORIANOPOLIS	3624	117	4
26959061	01/12/2022 14:34	02/12/2022 00:42	NÃO IDENTIFICADA				NUCAP	PALHOCA	81406	608	163
26959067	01/12/2022 14:33	02/12/2022 16:26	OUTROS, Ocorrências (ESPECIFICAR)	EM	REDE		NUCAP		81798	1553	143
26959068	01/12/2022 14:33	01/12/2022 17:00	JAMPER OU FLY-TAP PARTIDO				NUCAP	TIJUCAS	3750	147	2578
26959157	03/12/2022 04:45	03/12/2022 05:05	VEGETAÇÃO NA REDE				NUCAP	PALHOCA	4307	20	75
26959365	01/12/2022 14:44	02/12/2022 11:10	POSTE AVARIADO (ESPECIFICAR)				NUCAP	PALHOCA	6979	1226	56
26959903	01/12/2022 15:13	02/12/2022 12:29	VEGETAÇÃO NA REDE				NUCAP		81707	1276	15
26960681	01/12/2022 15:34	01/12/2022 16:33	NÃO IDENTIFICADA				NUCAP	FLORIANOPOLIS	80660	59	146
26960967	01/12/2022 15:47	02/12/2022 15:20	POSTE AVARIADO (ESPECIFICAR)				NUCAP	PALHOCA	19232	1413	88
26960967	02/12/2022 13:33	02/12/2022 15:20	POSTE AVARIADO (ESPECIFICAR)				NUCAP	PALHOCA	19232	107	157
26961281	01/12/2022 16:03	02/12/2022 17:20	POSTE AVARIADO (ESPECIFICAR)				NUCAP	FLORIANOPOLIS	15140	1517	61
26961293	01/12/2022 15:54	01/12/2022 20:33	DEFEITO EM CONDUTOR (ESPECIFICAR)				NUCAP		81968	279	45
26961408	01/12/2022 15:58	02/12/2022 14:21	OUTROS COMPONENTES				NUCAP	SAO JOAO BATISTA	4871	1343	7
26961856	01/12/2022 16:15	02/12/2022 17:50	VEGETAÇÃO NA REDE				NUCAP		89058	1535	86
26961856	01/12/2022 16:15	07/12/2022 17:06	VEGETAÇÃO NA REDE				NUCAP		89058	8691	52
26962445	01/12/2022 16:39	01/12/2022 20:29	OUTROS, Ocorrências (ESPECIFICAR)	EM	REDE		NUCAP	PALHOCA	81179	230	209
26962504	01/12/2022 16:44	01/12/2022 21:46	OUTROS, Ocorrências (ESPECIFICAR)	EM	REDE		NUCAP	SAO PEDRO ALCANTARA	7875	302	16
26962815	01/12/2022 16:56	02/12/2022 00:12	CONDIÇÃO CLIMÁTICA ADVERSA				NUCAP	ANTONIO CARLOS	4377	436	72
26963200	01/12/2022 17:11	01/12/2022 19:54	OUTROS, Ocorrências	EM	REDE		NUCAP	BIGUACU	15367	163	88

(ESPECIFICAR)

26963315	01/12/2022 17:19	01/12/2022 18:22	DESCARGA ATMOSFERICA	NUCAP	SAO JOSE	6131	63	96
26963437	01/12/2022 17:21	01/12/2022 22:51	CONDIÇÃO CLIMÁTICA ADVERSA	NUCAP	FLORIANOPOLIS	5015	330	45
26963493	01/12/2022 17:24	01/12/2022 19:13	FALHA EM CHAVE FUSÍVEL (ESPECIFICAR)	NUCAP	SAO JOSE	15451	109	58
26964127	01/12/2022 17:53	01/12/2022 21:50	VEGETAÇÃO NA REDE	NUCAP	FLORIANOPOLIS	80052	237	4
26964750	01/12/2022 18:18	02/12/2022 15:25	TRANSFORMADOR COM DEFEITO (ESPECIFICAR)	NUCAP	PALHOCA	8424	1267	20
26966010	01/12/2022 19:00	03/12/2022 10:59	OUTROS, OCORRÊNCIAS EM REDE (ESPECIFICAR)	NUCAP	SAO PEDRO ALCANTARA	4695	2399	13
26966148	01/12/2022 19:06	02/12/2022 12:46	RAMAL DE LIGAÇÃO PARTIDO	NUCAP	FLORIANOPOLIS	5494	1060	1
26966180	01/12/2022 19:05	02/12/2022 01:10	OUTROS COMPONENTES	NUCAP	SAO JOSE	71927	365	2
26966880	01/12/2022 19:27	02/12/2022 02:13	CONDIÇÃO CLIMÁTICA ADVERSA	NUCAP	FLORIANOPOLIS	21319	406	48
26967058	01/12/2022 19:39	01/12/2022 23:35	CONDIÇÃO CLIMÁTICA ADVERSA	NUCAP	FLORIANOPOLIS	8962	236	48
26967495	01/12/2022 19:51	02/12/2022 00:11	CONDIÇÃO CLIMÁTICA ADVERSA	NUCAP	FLORIANOPOLIS	7234	260	89
26967703	01/12/2022 19:59	01/12/2022 23:54	NÃO IDENTIFICADA	NUCAP	PALHOCA	3792	235	315
26967741	01/12/2022 20:00	02/12/2022 15:16	RAMAL DE LIGAÇÃO EM CURTO CIRCUITO.	NUCAP	FLORIANOPOLIS	14211	1156	34
26968072	01/12/2022 20:10	02/12/2022 02:31	NÃO IDENTIFICADA	NUCAP	PALHOCA	4783	381	87
26968134	01/12/2022 20:14	02/12/2022 10:27	NÃO IDENTIFICADA	NUCAP	SAO JOAO BATISTA	16784	853	86
26968279	01/12/2022 20:21	02/12/2022 02:38	OUTROS, OCORRÊNCIAS EM REDE (ESPECIFICAR)	NUCAP	FLORIANOPOLIS	24020	377	32
26968382	01/12/2022 20:27	01/12/2022 22:27	VEGETAÇÃO NA REDE	NUCAP	SAO PEDRO ALCANTARA	694	120	19
26968602	01/12/2022 20:34	02/12/2022 05:19	OUTROS, OCORRÊNCIAS EM REDE (ESPECIFICAR)	NUCAP	FLORIANOPOLIS	22848	525	19
26969544	01/12/2022 21:36	02/12/2022 05:53	RAMAL DE LIGAÇÃO PARTIDO	NUCAP	SAO JOSE	23373	497	1
26969569	01/12/2022 21:36	02/12/2022 12:57	RAMAL DE LIGAÇÃO PARTIDO	NUCAP	SAO JOSE	14524	921	1
26969624	01/12/2022 21:37	02/12/2022 16:12	VEGETAÇÃO NA REDE	NUCAP	ANTONIO CARLOS	89000	1115	57
26969793	01/12/2022 22:03	02/12/2022 00:08	DESCARGA ATMOSFERICA	NUCAP	PALHOCA	17934	125	22
26969809	01/12/2022 22:01	02/12/2022 09:53	CONDIÇÃO CLIMÁTICA ADVERSA	NUCAP	PALHOCA	73614	712	1
26970036	01/12/2022 22:28	01/12/2022 22:46	NÃO IDENTIFICADA	NUCAP	SAO JOSE	21257	18	84
26970588	01/12/2022 23:11	02/12/2022 10:11	TRANSFORMADOR COM DEFEITO (ESPECIFICAR)	NUCAP	PALHOCA	5909	660	31
26970794	01/12/2022 23:46	02/12/2022 00:30	POSTE AVARIADO (ESPECIFICAR)	NUCAP	ANTONIO CARLOS	6676	44	13

26970794	02/12/2022 18:40	02/12/2022 18:50	POSTE AVARIADO (ESPECIFICAR)	NUCAP	ANTONIO CARLOS	6676	10	13
26971744	02/12/2022 03:25	02/12/2022 08:42	NÃO IDENTIFICADA	NUCAP	GOV. CELSO RAMOS	80146	317	31
26972441	02/12/2022 06:49	02/12/2022 13:58	CONDIÇÃO CLIMÁTICA ADVERSA	NUCAP	TIJUCAS	3282	429	3
26972685	02/12/2022 07:16	02/12/2022 15:08	DEFEITO NO CABO DE SAÍDA DO TRAFÓ (CABOVPP)	NUCAP		25511	472	5
26973007	02/12/2022 07:50	02/12/2022 09:15	NÃO IDENTIFICADA	NUCAP	PALHOCA	73706	85	1
26973085	02/12/2022 07:59	02/12/2022 18:22	CONDIÇÃO CLIMÁTICA ADVERSA	NUCAP	SAO PEDRO ALCANTARA	19318	623	5
26973085	02/12/2022 07:59	02/12/2022 18:35	CONDIÇÃO CLIMÁTICA ADVERSA	NUCAP	SAO PEDRO ALCANTARA	19318	636	9
26974143	02/12/2022 09:02	02/12/2022 11:47	FALHA EM ELO (ESPECIFICAR)	NUCAP	FLORIANOPOLIS	19755	165	25
26974352	02/12/2022 11:07	02/12/2022 11:22	OUTROS, OCORRÊNCIAS EM REDE (ESPECIFICAR)	NUCAP	FLORIANOPOLIS	16724	15	43
26974636	02/12/2022 09:38	02/12/2022 13:21	OUTROS, OCORRÊNCIAS EM REDE (ESPECIFICAR)	NUCAP	SAO JOSE	5971	223	11
26975385	02/12/2022 12:34	02/12/2022 13:02	VEGETAÇÃO NA REDE	NUCAP	FLORIANOPOLIS	5483	28	29
26975397	02/12/2022 10:37	02/12/2022 15:29	RAMAL DE LIGAÇÃO PARTIDO	NUCAP	CANELINHA	9539	292	1
26975573	02/12/2022 10:47	02/12/2022 11:14	CONDIÇÃO CLIMÁTICA ADVERSA	NUCAP	BIGUACU	2644	27	143
26975573	02/12/2022 10:47	08/12/2022 17:01	CONDIÇÃO CLIMÁTICA ADVERSA	NUCAP	BIGUACU	2644	9014	59
26977200	02/12/2022 13:51	02/12/2022 13:54	OUTROS, OCORRÊNCIAS EM REDE (ESPECIFICAR)	NUCAP	FLORIANOPOLIS	11404	3	449
26977626	02/12/2022 14:45	02/12/2022 17:43	OUTROS, OCORRÊNCIAS EM REDE (ESPECIFICAR)	NUCAP	PALHOCA	4304	178	29
26977800	02/12/2022 15:04	02/12/2022 16:42	OUTROS, OCORRÊNCIAS EM REDE (ESPECIFICAR)	NUCAP	PALHOCA	5957	98	27
26977813	02/12/2022 15:08	02/12/2022 17:19	CONDIÇÃO CLIMÁTICA ADVERSA	NUCAP	PALHOCA	7273	131	72
26978265	02/12/2022 16:01	02/12/2022 18:20	JAMPER OU FLY-TAP PARTIDO	NUCAP	FLORIANOPOLIS	3877	139	36
26978265	02/12/2022 17:42	02/12/2022 18:20	JAMPER OU FLY-TAP PARTIDO	NUCAP	FLORIANOPOLIS	3877	38	325
26978653	02/12/2022 16:45	02/12/2022 19:48	NÃO IDENTIFICADA	NUCAP	CANELINHA	3870	183	4
26978700	02/12/2022 16:46	02/12/2022 21:31	CONDIÇÃO CLIMÁTICA ADVERSA	NUCAP	SAO JOSE	21975	285	3
26978700	02/12/2022 16:46	02/12/2022 21:32	CONDIÇÃO CLIMÁTICA ADVERSA	NUCAP	SAO JOSE	21975	286	1
26978967	02/12/2022 17:23	02/12/2022 20:15	FALHA EM CHAVE FUSÍVEL (ESPECIFICAR)	NUCAP	PALHOCA	22109	172	39
26978967	02/12/2022 19:28	02/12/2022 20:15	FALHA EM CHAVE FUSÍVEL (ESPECIFICAR)	NUCAP	PALHOCA	22109	47	596
26979172	02/12/2022 17:55	04/12/2022 13:34	CONDIÇÃO CLIMÁTICA ADVERSA	NUCAP	SANTO AMARO	4702	2619	67

26979341	02/12/2022 18:15	04/12/2022 12:07	POSTE AVARIADO (ESPECIFICAR)	NUCAP	SAO JOSE	80780	2512	1
26979839	02/12/2022 19:57	02/12/2022 20:30	VEGETAÇÃO NA REDE	NUCAP	FLORIANOPOLIS	5409	33	39
26979843	02/12/2022 19:18	05/12/2022 10:11	VEGETAÇÃO FORA DA FAIXA	NUCAP	RANCHO QUEIMADO	722	3773	24
26979849	02/12/2022 19:19	02/12/2022 20:36	OUTROS, Ocorrências em Rede (ESPECIFICAR)	NUCAP	PALHOCA	81406	77	163
26980117	02/12/2022 19:34	02/12/2022 21:23	DEFEITO EM CONDUTOR (ESPECIFICAR)	NUCAP	SAO JOSE	14674	109	32
26980214	02/12/2022 22:53	04/12/2022 19:25	NÃO IDENTIFICADA	NUCAP	FLORIANOPOLIS	7729	2672	2
26980365	02/12/2022 19:52	02/12/2022 23:09	NÃO IDENTIFICADA	NUCAP	FLORIANOPOLIS	5038	197	32
26980702	02/12/2022 20:00	02/12/2022 21:05	JAMPER OU FLY-TAP PARTIDO	NUCAP	FLORIANOPOLIS	5331	65	24
26980702	02/12/2022 20:23	02/12/2022 21:05	JAMPER OU FLY-TAP PARTIDO	NUCAP	FLORIANOPOLIS	5331	42	406
26980803	02/12/2022 20:33	05/12/2022 13:55	VEGETAÇÃO FORA DA FAIXA	NUCAP	RANCHO QUEIMADO	668	3922	19
26980963	02/12/2022 20:53	03/12/2022 16:47	POSTE AVARIADO (ESPECIFICAR)	NUCAP	CANELINHA	3179	1194	67
26981058	02/12/2022 21:05	02/12/2022 23:00	OUTROS, Ocorrências em Rede (ESPECIFICAR)	NUCAP	PALHOCA	15682	115	5
26981468	02/12/2022 21:15	03/12/2022 16:58	CONDIÇÃO CLIMÁTICA ADVERSA	NUCAP	SANTO AMARO	515	1183	408
26981468	02/12/2022 21:15	03/12/2022 19:30	CONDIÇÃO CLIMÁTICA ADVERSA	NUCAP	SANTO AMARO	515	1335	174
26982305	02/12/2022 22:47	03/12/2022 01:12	ISOLADOR COM DEFEITO OU AVARIADO (ESPECIFICAR)	NUCAP	FLORIANOPOLIS	8786	145	41
26982305	03/12/2022 00:35	03/12/2022 01:12	ISOLADOR COM DEFEITO OU AVARIADO (ESPECIFICAR)	NUCAP	FLORIANOPOLIS	8786	37	622
26982602	03/12/2022 09:04	03/12/2022 09:52	POSTE AVARIADO (ESPECIFICAR)	NUCAP	PALHOCA	6621	48	98
26982736	02/12/2022 23:35	03/12/2022 01:57	RAMAL DE LIGAÇÃO PARTIDO	NUCAP	FLORIANOPOLIS	8962	142	1
26982960	02/12/2022 23:56	06/12/2022 15:34	VEGETAÇÃO NA REDE	NUCAP	ANGELINA	3009	5258	5
26983183	03/12/2022 03:43	03/12/2022 11:46	TRANSFORMADOR COM DEFEITO (ESPECIFICAR)	NUCAP	SANTO AMARO	16678	483	37
26983318	03/12/2022 05:38	03/12/2022 07:28	ISOLADOR COM DEFEITO OU AVARIADO (ESPECIFICAR)	NUCAP	SAO JOSE	8536	110	77
26983506	03/12/2022 06:38	03/12/2022 09:09	NÃO IDENTIFICADA	NUCAP	BIGUACU	3213	151	27
26983531	03/12/2022 06:44	03/12/2022 16:17	CONDIÇÃO CLIMÁTICA ADVERSA	NUCAP	AGUAS MORNAS	80768	573	40
26983533	03/12/2022 06:45	03/12/2022 08:20	CONDIÇÃO CLIMÁTICA ADVERSA	NUCAP	SAO JOSE	6323	95	4
26983533	03/12/2022 06:45	03/12/2022 08:25	CONDIÇÃO CLIMÁTICA ADVERSA	NUCAP	SAO JOSE	6323	100	55
26983728	03/12/2022 07:23	03/12/2022 19:15	CONDIÇÃO CLIMÁTICA ADVERSA	NUCAP	AGUAS MORNAS	8093	712	19
26983811	03/12/2022 07:46	03/12/2022 11:17	DEFEITO EM CONDUTOR (ESPECIFICAR)	NUCAP	SANTO AMARO	4610	211	38

26983811	03/12/2022 07:46	03/12/2022 13:45	DEFEITO EM CONDUTOR (ESPECIFICAR)	NUCAP	SANTO AMARO	4610	359	44
26983863	03/12/2022 07:53	03/12/2022 17:36	OUTROS, Ocorrências em rede (ESPECIFICAR)	NUCAP	ANTONIO CARLOS	7685	583	2
26983971	03/12/2022 08:14	03/12/2022 10:51	VEGETAÇÃO FORA DA FAIXA	NUCAP	ALFREDO WAGNER	641	157	33
26984205	03/12/2022 08:54	03/12/2022 10:45	ISOLADOR COM DEFEITO OU AVARIADO (ESPECIFICAR)	NUCAP	CANELINHA	16251	111	20
26984242	03/12/2022 09:01	03/12/2022 09:52	NÃO IDENTIFICADA	NUCAP	GOV. CELSO RAMOS	3530	51	232
26984276	03/12/2022 09:07	12/12/2022 17:43	CONDIÇÃO CLIMÁTICA ADVERSA	NUCAP	SAO JOAO BATISTA	3110	13476	58
26984276	03/12/2022 10:59	07/12/2022 12:00	CONDIÇÃO CLIMÁTICA ADVERSA	NUCAP	SAO JOAO BATISTA	3110	5821	2
26984556	03/12/2022 11:33	03/12/2022 12:15	OUTROS, Ocorrências em rede (ESPECIFICAR)	NUCAP	FLORIANOPOLIS	5506	42	824
26984759	03/12/2022 09:51	03/12/2022 14:49	CONDIÇÃO CLIMÁTICA ADVERSA	NUCAP	SANTO AMARO	5605	298	25
26985446	03/12/2022 10:21	03/12/2022 12:15	RAMAL DE LIGAÇÃO PARTIDO	NUCAP	FLORIANOPOLIS	14457	114	1
26986024	03/12/2022 12:11	05/12/2022 12:02	CONDIÇÃO CLIMÁTICA ADVERSA	NUCAP	SANTO AMARO	14834	2871	1
26986027	03/12/2022 12:09	03/12/2022 15:33	RAMAL DE LIGAÇÃO PARTIDO	NUCAP		25001	204	1
26986369	03/12/2022 13:30	06/12/2022 12:00	CONDIÇÃO CLIMÁTICA ADVERSA	NUCAP		86666	4230	19
26986369	03/12/2022 13:30	08/12/2022 13:06	CONDIÇÃO CLIMÁTICA ADVERSA	NUCAP		86666	7176	1
26986382	03/12/2022 13:35	06/12/2022 15:34	POSTE AVARIADO (ESPECIFICAR)	NUCAP	RANCHO QUEIMADO	17776	4439	2
26986427	03/12/2022 13:44	03/12/2022 18:39	CONDIÇÃO CLIMÁTICA ADVERSA	NUCAP	CANELINHA	3813	295	1
26986567	03/12/2022 14:07	03/12/2022 16:13	OUTROS, Ocorrências em rede (ESPECIFICAR)	NUCAP	ALFREDO WAGNER	13423	126	2
26986664	03/12/2022 14:02	04/12/2022 17:50	CONDIÇÃO CLIMÁTICA ADVERSA	NUCAP	PALHOCA	4957	1668	182
26986828	03/12/2022 14:59	03/12/2022 16:02	CONDIÇÃO CLIMÁTICA ADVERSA	NUCAP		25651	63	22
26986885	03/12/2022 15:17	03/12/2022 15:30	CONDIÇÃO CLIMÁTICA ADVERSA	NUCAP	SANTO AMARO	6278	13	61
26987004	03/12/2022 15:57	03/12/2022 18:50	OUTROS COMPONENTES	NUCAP	ANTONIO CARLOS	6679	173	19
26987227	03/12/2022 16:46	03/12/2022 18:08	JAMPER OU FLY-TAP PARTIDO	NUCAP	SAO JOSE	13302	82	2509
26987227	03/12/2022 16:46	03/12/2022 18:10	JAMPER OU FLY-TAP PARTIDO	NUCAP	SAO JOSE	13302	84	4371
26987722	03/12/2022 17:28	05/12/2022 08:39	POSTE AVARIADO (ESPECIFICAR)	NUCAP	RANCHO QUEIMADO	14713	2351	31
26988233	03/12/2022 18:00	04/12/2022 15:36	CONDIÇÃO CLIMÁTICA ADVERSA	NUCAP	SANTO AMARO	80253	1296	8
26988645	03/12/2022 18:40	05/12/2022 18:22	DESCARGA ATMOSFERICA	NUCAP	RANCHO QUEIMADO	19698	2862	1
26988651	03/12/2022 18:44	03/12/2022 19:25	NÃO IDENTIFICADA	NUCAP	ANTONIO CARLOS	21153	41	20



26988655	03/12/2022 18:42	03/12/2022 20:15	OUTROS, Ocorrências em Rede NUCAP	SAO JOSE	14674	93	32
26988720	03/12/2022 18:50	03/12/2022 23:48	TRANSFORMADOR com defeito NUCAP	FLORIANOPOLIS	6745	298	45
26988762	03/12/2022 18:52	04/12/2022 09:39	OUTROS, Ocorrências em Rede NUCAP	SAO PEDRO ALCANTARA	22526	887	2
27006829	02/12/2022 11:59	05/12/2022 15:34	CONDIÇÃO CLIMÁTICA ADVERSA NUCAP	ANGELINA	729	4535	4
27006829	02/12/2022 18:16	05/12/2022 20:39	CONDIÇÃO CLIMÁTICA ADVERSA NUCAP	ANGELINA	729	4463	72
27006829	02/12/2022 18:16	06/12/2022 19:52	CONDIÇÃO CLIMÁTICA ADVERSA NUCAP	ANGELINA	729	5856	7
27006898	02/12/2022 20:00	05/12/2022 14:22	CONDIÇÃO CLIMÁTICA ADVERSA NUCAP	RANCHO QUEIMADO	80584	3982	81
27006898	02/12/2022 20:00	06/12/2022 17:05	CONDIÇÃO CLIMÁTICA ADVERSA NUCAP	RANCHO QUEIMADO	80584	5585	2
27010529	30/11/2022 18:17	02/12/2022 08:38	JAMPER OU FLY-TAP PARTIDO NUCAP	PALHOCA	3415	2301	151
27010537	30/11/2022 22:35	01/12/2022 11:24	DESCARGA ATMOSFERICA NUCAP	FLORIANOPOLIS	14327	769	61
27010540	30/11/2022 21:04	01/12/2022 11:53	VEGETAÇÃO NA REDE NUCAP		4578	889	52
27010540	01/12/2022 00:08	01/12/2022 11:26	VEGETAÇÃO NA REDE NUCAP		4578	678	242
27010540	01/12/2022 00:09	01/12/2022 11:18	VEGETAÇÃO NA REDE NUCAP		4578	669	411
27010540	01/12/2022 10:50	01/12/2022 11:18	VEGETAÇÃO NA REDE NUCAP		4578	28	3767
27010560	01/12/2022 01:54	01/12/2022 08:51	CONDIÇÃO CLIMÁTICA ADVERSA NUCAP	BIGUACU	4896	417	10
27010563	30/11/2022 20:57	01/12/2022 13:25	NÃO IDENTIFICADA NUCAP	FLORIANOPOLIS	3766	988	124
27010573	01/12/2022 07:56	01/12/2022 11:09	DESCARGA ATMOSFERICA NUCAP	ALFREDO WAGNER	80438	193	13
27010573	01/12/2022 09:10	01/12/2022 11:09	DESCARGA ATMOSFERICA NUCAP	ALFREDO WAGNER	80438	119	8
27010575	01/12/2022 07:34	02/12/2022 16:58	POSTE AVARIADO (ESPECIFICAR) NUCAP	NOVA TRENTO	3785	2004	13
27010579	01/12/2022 00:14	01/12/2022 18:58	OUTROS, Ocorrências em Rede NUCAP	FLORIANOPOLIS	6615	1124	18
27010584	01/12/2022 08:24	01/12/2022 21:42	CONDIÇÃO CLIMÁTICA ADVERSA NUCAP	FLORIANOPOLIS	17398	798	28
27010600	30/11/2022 22:50	02/12/2022 01:45	CONDIÇÃO CLIMÁTICA ADVERSA NUCAP		81805	1615	39
27011056	01/12/2022 06:16	02/12/2022 11:20	VEGETAÇÃO NA REDE NUCAP	NOVA TRENTO	3065	1744	264
27011062	01/12/2022 19:30	01/12/2022 22:08	VEGETAÇÃO NA REDE NUCAP	PALHOCA	160492	316	34
27011067	01/12/2022 17:10	01/12/2022 19:30	ISOLADOR com defeito ou avariado NUCAP	SAO JOSE	6143	140	474
27011077	30/11/2022 15:05	02/12/2022 02:00	CRUZETA DANIFICADA (ESPECIFICAR) NUCAP	BIGUACU	4658	2095	109
27011098	01/12/2022 23:17	02/12/2022 08:15	NÃO IDENTIFICADA NUCAP	GOV. CELSO RAMOS	3740	538	828

27011101	01/12/2022 23:28	02/12/2022 13:46	TRANSFORMADOR (ESPECIFICAR)	COM	DEFEITO	NUCAP	FLORIANOPOLIS	7328	858	72
27011101	01/12/2022 23:35	02/12/2022 07:23	TRANSFORMADOR (ESPECIFICAR)	COM	DEFEITO	NUCAP	FLORIANOPOLIS	7328	468	129
27011107	02/12/2022 05:00	02/12/2022 10:27	CONDIÇÃO CLIMÁTICA ADVERSA			NUCAP	FLORIANOPOLIS	14248	327	64
27011109	02/12/2022 08:52	03/12/2022 10:08	POSTE AVARIADO (ESPECIFICAR)			NUCAP	TIJUCAS	3298	1516	67
27011110	02/12/2022 10:22	02/12/2022 14:10	VEGETAÇÃO NA REDE			NUCAP	SAO PEDRO ALCANTARA	4066	228	18
27011116	02/12/2022 16:47	02/12/2022 17:38	OUTROS, OCORRÊNCIAS (ESPECIFICAR)	EM	REDE	NUCAP	SAO JOSE	7936	51	86
27011192	03/12/2022 08:59	05/12/2022 21:03	OUTROS, OCORRÊNCIAS (ESPECIFICAR)	EM	REDE	NUCAP	RANCHO QUEIMADO	4356	3604	3
27011194	30/11/2022 15:54	04/12/2022 00:36	CONDIÇÃO CLIMÁTICA ADVERSA			NUCAP	MAJOR GERCINO	658	4842	26
27011194	30/11/2022 16:07	04/12/2022 00:36	CONDIÇÃO CLIMÁTICA ADVERSA			NUCAP	MAJOR GERCINO	658	4829	1839
27011194	30/11/2022 16:07	04/12/2022 11:35	CONDIÇÃO CLIMÁTICA ADVERSA			NUCAP	MAJOR GERCINO	658	5488	9
27011194	30/11/2022 16:07	05/12/2022 00:14	CONDIÇÃO CLIMÁTICA ADVERSA			NUCAP	MAJOR GERCINO	658	6247	740
27011194	30/11/2022 16:07	05/12/2022 12:32	CONDIÇÃO CLIMÁTICA ADVERSA			NUCAP	MAJOR GERCINO	658	6985	200
27011194	30/11/2022 16:07	05/12/2022 15:30	CONDIÇÃO CLIMÁTICA ADVERSA			NUCAP	MAJOR GERCINO	658	7163	16
27011194	30/11/2022 16:07	08/12/2022 11:46	CONDIÇÃO CLIMÁTICA ADVERSA			NUCAP	MAJOR GERCINO	658	11259	4
27011213	03/12/2022 08:15	05/12/2022 11:21	VEGETAÇÃO FORA DA FAIXA			NUCAP	RANCHO QUEIMADO	3044	3066	18
27091481	03/12/2022 16:42	08/12/2022 17:36	CONDIÇÃO CLIMÁTICA ADVERSA			NUCAP	ANGELINA	682	7254	16
26942222	30/11/2022 20:23	30/11/2022 23:05	VEGETAÇÃO NA REDE			NULES	NAVEGANTES	4866	162	13
26942222	30/11/2022 22:13	30/11/2022 23:05	VEGETAÇÃO NA REDE			NULES	NAVEGANTES	9732	104	7772
26942222	30/11/2022 23:07	30/11/2022 23:28	VEGETAÇÃO NA REDE			NULES	NAVEGANTES	4866	21	612
26942222	30/11/2022 23:29	30/11/2022 23:35	VEGETAÇÃO NA REDE			NULES	NAVEGANTES	4866	6	612
26942222	30/11/2022 23:33	01/12/2022 10:00	VEGETAÇÃO NA REDE			NULES	NAVEGANTES	4866	627	5
26942305	30/11/2022 20:26	30/11/2022 23:25	OUTROS, OCORRÊNCIAS (ESPECIFICAR)	EM	REDE	NULES	ITAPEMA	13607	179	70
26942455	30/11/2022 20:32	30/11/2022 23:38	NÃO IDENTIFICADA			NULES	BOMBINHAS	3306	186	220
26942706	30/11/2022 20:44	01/12/2022 20:13	NÃO IDENTIFICADA			NULES	CAMBORIU	641	1409	39
26943880	30/11/2022 21:13	30/11/2022 23:53	CONDIÇÃO CLIMÁTICA ADVERSA			NULES	ITAPEMA	11966	160	98
26944123	30/11/2022 21:24	01/12/2022 12:20	OUTROS, OCORRÊNCIAS (ESPECIFICAR)	EM	REDE	NULES	NAVEGANTES	10389	896	6

26945404	30/11/2022 22:04	01/12/2022 04:43	RAMAL DE LIGAÇÃO PARTIDO				NULES	NAVEGANTES	12043	399	1
26946117	30/11/2022 22:24	01/12/2022 00:45	CONDIÇÃO CLIMÁTICA ADVERSA				NULES	ILHOTA	8569	141	59
26947656	30/11/2022 23:51	01/12/2022 00:01	OUTROS, Ocorrências em Rede (ESPECIFICAR)	EM	REDE		NULES	ITAJAI	5376	10	76
26947827	01/12/2022 00:23	01/12/2022 03:37	JAMPER OU FLY-TAP PARTIDO				NULES	BALNEARIO CAMBORIU	4679	194	452
26947999	01/12/2022 01:00	01/12/2022 02:24	OUTROS, Ocorrências em Rede (ESPECIFICAR)	EM	REDE		NULES	BALNEARIO CAMBORIU	11286	84	77
26948290	01/12/2022 02:08	01/12/2022 04:08	OUTROS, Ocorrências em Rede (ESPECIFICAR)	EM	REDE		NULES	NAVEGANTES	80839	120	474
26948455	01/12/2022 03:10	01/12/2022 05:37	NÃO IDENTIFICADA				NULES	ITAJAI	33302	147	2060
26948455	01/12/2022 03:10	01/12/2022 06:21	NÃO IDENTIFICADA				NULES	ITAJAI	33302	191	189
26948455	01/12/2022 03:10	01/12/2022 09:03	NÃO IDENTIFICADA				NULES	ITAJAI	33302	353	111
26948455	01/12/2022 03:12	01/12/2022 04:03	NÃO IDENTIFICADA				NULES	ITAJAI	33302	51	2169
26948525	01/12/2022 03:29	01/12/2022 17:53	NÃO IDENTIFICADA				NULES	ITAPEMA	11158	864	29
26948618	01/12/2022 03:50	01/12/2022 10:49	NÃO IDENTIFICADA				NULES	ILHOTA	4191	419	24
26948782	01/12/2022 04:24	01/12/2022 08:52	NÃO IDENTIFICADA				NULES	SAO JOAO ITAPERIU	4810	268	90
26949242	01/12/2022 05:27	01/12/2022 09:50	VEGETAÇÃO NA REDE				NULES	SAO JOAO ITAPERIU	80371	263	25
26949475	01/12/2022 05:52	01/12/2022 09:24	NÃO IDENTIFICADA				NULES	ITAJAI	3718	212	502
26950191	01/12/2022 06:51	01/12/2022 11:07	VEGETAÇÃO NA REDE				NULES	ITAJAI	89015	256	155
26950332	01/12/2022 07:00	01/12/2022 14:37	OUTROS, Ocorrências em Rede (ESPECIFICAR)	EM	REDE		NULES	BARRA VELHA	10871	457	28
26950711	01/12/2022 07:20	01/12/2022 11:34	FALHA EM ELO (ESPECIFICAR)				NULES	PORTO BELO	71003	254	1
26951466	01/12/2022 07:53	01/12/2022 09:30	VEGETAÇÃO NA REDE				NULES		3379	97	23
26953094	01/12/2022 09:01	01/12/2022 10:57	MÁ CONEXÃO NOS BORNES DO TRANSFORMADOR				NULES	BALN. PICARRAS	7322	116	17
26953396	01/12/2022 09:14	01/12/2022 14:37	CONDIÇÃO CLIMÁTICA ADVERSA				NULES	ITAJAI	80300	323	974
26953944	01/12/2022 09:43	01/12/2022 16:15	RAMAL DE LIGAÇÃO PARTIDO				NULES	BALN. PICARRAS	7047	392	1
26954377	01/12/2022 10:15	01/12/2022 17:16	NÃO IDENTIFICADA				NULES	ITAPEMA	9902	421	123
26954988	01/12/2022 10:52	01/12/2022 14:37	VEGETAÇÃO NA REDE				NULES	ILHOTA	4611	225	16
26955262	01/12/2022 11:03	01/12/2022 14:00	NÃO IDENTIFICADA				NULES	PENHA	3146	177	37
26955424	01/12/2022 11:14	01/12/2022 16:01	NÃO IDENTIFICADA				NULES	BARRA VELHA	10318	287	35
26956694	01/12/2022 12:20	01/12/2022 14:02	FALHA EM ELO (ESPECIFICAR)				NULES	BALNEARIO	9100	102	49

										CAMBORIU		
26956731	01/12/2022 12:23	01/12/2022 14:49	RAMAL DE LIGAÇÃO PARTIDO				NULES	NAVEGANTES	8560	146	1	
26957249	01/12/2022 12:59	01/12/2022 14:33	FALHA EM ELO (ESPECIFICAR)				NULES	NAVEGANTES	10540	94	13	
26957658	01/12/2022 13:19	01/12/2022 14:43	OUTROS, Ocorrências em Rede (ESPECIFICAR)	EM	REDE		NULES	ITAJAI	12747	84	103	
26957938	01/12/2022 13:40	01/12/2022 16:53	VEGETAÇÃO NA REDE				NULES	BALNEARIO CAMBORIU	11246	193	11	
26971966	01/12/2022 14:14	06/12/2022 18:34	NÃO IDENTIFICADA				NULES	ITAJAI	587	7460	1	
27001083	30/11/2022 22:10	01/12/2022 09:02	CONDIÇÃO CLIMÁTICA ADVERSA				NULES		89039	652	236	
27001090	01/12/2022 01:17	01/12/2022 02:31	OUTROS, Ocorrências em Rede (ESPECIFICAR)	EM	REDE		NULES	NAVEGANTES	7929	74	74	
27001102	01/12/2022 03:38	01/12/2022 06:35	JAMPER OU FLY-TAP PARTIDO				NULES		3261	177	577	
27001112	01/12/2022 09:42	02/12/2022 13:30	CONDIÇÃO CLIMÁTICA ADVERSA				NULES	CAMBORIU	9592	1668	7	
26938483	30/11/2022 18:00	01/12/2022 00:14	VEGETAÇÃO FORA DA FAIXA				NUOES-CHA	CHAPECO	82104	374	67	
26938493	30/11/2022 18:01	30/11/2022 18:40	CONDIÇÃO CLIMÁTICA ADVERSA				NUOES-CHA	CHAPECO	4976	39	595	
26938497	30/11/2022 18:01	30/11/2022 20:56	NÃO IDENTIFICADA				NUOES-CHA	CHAPECO	10106	175	78	
26938504	30/11/2022 18:02	30/11/2022 19:06	VEGETAÇÃO NA REDE				NUOES-CHA	CHAPECO	4091	64	1137	
26938604	30/11/2022 18:09	30/11/2022 20:42	VEGETAÇÃO NA REDE				NUOES-CHA	CHAPECO	4063	153	83	
26938730	30/11/2022 18:17	30/11/2022 23:42	VEGETAÇÃO NA REDE				NUOES-CHA	CORDILHEIRA ALTA	81340	325	2	
26938744	30/11/2022 18:20	30/11/2022 20:33	VEGETAÇÃO NA REDE				NUOES-CHA	GUATAMBU	5495	133	52	
26938877	30/11/2022 18:29	30/11/2022 20:38	VEGETAÇÃO NA REDE				NUOES-CHA	PLANALTO ALEGRE	4376	129	3	
26938981	30/11/2022 18:31	30/11/2022 19:46	VEGETAÇÃO NA REDE				NUOES-CHA	CHAPECO	89071	75	915	
26939215	30/11/2022 18:45	30/11/2022 19:54	NÃO IDENTIFICADA				NUOES-CHA	CHAPECO	86514	69	416	
26939228	30/11/2022 18:48	01/12/2022 11:35	NÃO IDENTIFICADA				NUOES-CHA	AGUAS DE CHAPECO	6828	1007	4	
26939228	30/11/2022 19:27	30/11/2022 22:39	NÃO IDENTIFICADA				NUOES-CHA	AGUAS DE CHAPECO	6828	192	22	

26939942	30/11/2022 19:06	01/12/2022 00:44	VEGETAÇÃO NA REDE			NUOES-CHA	CHAPECO	5971	338	17
26940045	30/11/2022 19:10	30/11/2022 19:56	NÃO IDENTIFICADA			NUOES-CHA	PINHALZINHO	60701	46	80
26940045	30/11/2022 19:10	30/11/2022 20:48	NÃO IDENTIFICADA			NUOES-CHA	PINHALZINHO	60701	98	606
26940478	30/11/2022 19:22	01/12/2022 07:53	VEGETAÇÃO NA REDE			NUOES-CHA	NOVA ITABERABA	3152	751	28
26940577	30/11/2022 19:25	30/11/2022 21:57	OUTROS, Ocorrências em Rede (Especificar)	EM	REDE	NUOES-CHA	SAO DOMINGOS	13320	152	29
26941073	30/11/2022 19:42	30/11/2022 21:48	OUTROS, Ocorrências em Rede (Especificar)	EM	REDE	NUOES-CHA	CHAPECO	705	126	54
26941119	30/11/2022 19:44	30/11/2022 21:45	CONDIÇÃO CLIMÁTICA ADVERSA			NUOES-CHA	PINHALZINHO	81553	121	9
26941442	30/11/2022 19:57	30/11/2022 21:36	DESCARGA ATMOSFERICA			NUOES-CHA	CHAPECO	82028	99	278
26941520	30/11/2022 19:59	30/11/2022 22:59	VEGETAÇÃO NA REDE			NUOES-CHA	NOVA ITABERABA	4401	180	1
26941738	30/11/2022 20:06	30/11/2022 21:49	VEGETAÇÃO NA REDE			NUOES-CHA	CHAPECO	4069	103	5
26942442	30/11/2022 20:32	30/11/2022 23:43	NÃO IDENTIFICADA			NUOES-CHA	NOVA ITABERABA	3133	191	42
26942978	30/11/2022 20:49	30/11/2022 23:46	VEGETAÇÃO FORA DA FAIXA			NUOES-CHA	CHAPECO	5099	177	8
27000628	30/11/2022 18:07	30/11/2022 20:23	DESCARGA ATMOSFERICA			NUOES-CHA	CHAPECO	80907	136	209
26934938	30/11/2022 13:47	01/12/2022 11:15	CONDIÇÃO CLIMÁTICA ADVERSA			NUPLA	CAPAO ALTO	4332	1288	3
26935304	30/11/2022 14:16	30/11/2022 16:20	DESCARGA ATMOSFERICA			NUPLA	CAMPO BELO DO SUL	20378	124	2
26935584	30/11/2022 14:19	30/11/2022 15:15	CONDUTOR DESREGULADO			NUPLA	ANITA GARIBALDI	1140	112	931
26935584	30/11/2022 14:19	30/11/2022 15:40	CONDUTOR DESREGULADO			NUPLA	ANITA GARIBALDI	570	81	54
26935584	30/11/2022 14:19	30/11/2022 16:17	CONDUTOR DESREGULADO			NUPLA	ANITA GARIBALDI	570	118	3
26935584	30/11/2022 15:30	30/11/2022 15:34	CONDUTOR DESREGULADO			NUPLA	ANITA GARIBALDI	570	4	117
26935830	30/11/2022 14:53	30/11/2022 16:20	JAMPER OU FLY-TAP PARTIDO			NUPLA	LAGES	3468	87	145
26935842	30/11/2022 14:58	30/11/2022 20:23	DESCARGA ATMOSFERICA			NUPLA	ANITA GARIBALDI	82380	325	143
26936588	30/11/2022 16:02	30/11/2022 17:36	OUTROS, Ocorrências em Rede (Especificar)	EM	REDE	NUPLA	SAO JOAQUIM	8729	94	82
26936872	30/11/2022 16:22	30/11/2022 21:56	DESCARGA ATMOSFERICA			NUPLA	CAMPO BELO DO SUL	11702	334	3

26937023	30/11/2022 16:33	30/11/2022 20:33	DESCARGA ATMOSFERICA	NUPLA	LAGES	1006	480	97
26937590	30/11/2022 17:07	30/11/2022 18:13	RAMAL DE LIGAÇÃO PARTIDO	NUPLA	LAGES	5543	66	1
26937748	30/11/2022 17:18	30/11/2022 19:22	DESCARGA ATMOSFERICA	NUPLA	SANTA CECILIA	21662	124	1
26938221	30/11/2022 17:47	30/11/2022 19:17	DESCARGA ATMOSFERICA	NUPLA	CURITIBANOS	80077	90	4
26938225	30/11/2022 17:46	01/12/2022 09:56	VEGETAÇÃO NA REDE	NUPLA	CURITIBANOS	16463	970	5
26938874	30/11/2022 18:29	01/12/2022 10:34	DESCARGA ATMOSFERICA	NUPLA	CURITIBANOS	8054	965	1
26941574	30/11/2022 20:02	01/12/2022 14:25	CONDUTOR DESREGULADO	NUPLA	CAPAO ALTO	83065	1103	9
26941574	30/11/2022 20:02	01/12/2022 16:36	CONDUTOR DESREGULADO	NUPLA	CAPAO ALTO	83065	1234	1
26942121	30/11/2022 20:21	01/12/2022 09:47	DESCARGA ATMOSFERICA	NUPLA	PONTE ALTA	80814	806	6
26960081	30/11/2022 15:12	30/11/2022 20:24	VEGETAÇÃO NA REDE	NUPLA	CERRO NEGRO	1476	624	69
26960097	30/11/2022 15:13	30/11/2022 17:48	VEGETAÇÃO FORA DA FAIXA	NUPLA	CURITIBANOS	82090	155	9
26934896	30/11/2022 13:43	01/12/2022 10:30	DESCARGA ATMOSFERICA	NUVAL-BLU	MASSARANDUBA	12201	1247	3
26934925	30/11/2022 13:46	30/11/2022 23:40	VEGETAÇÃO NA REDE	NUVAL-BLU	RIO DOS CEDROS	8560	594	2
26934925	30/11/2022 13:46	01/12/2022 21:03	VEGETAÇÃO NA REDE	NUVAL-BLU	RIO DOS CEDROS	8560	1877	14
26935064	30/11/2022 14:00	30/11/2022 14:44	NÃO IDENTIFICADA	NUVAL-BLU	BRUSQUE	65606	88	6389
26935674	30/11/2022 14:42	30/11/2022 15:20	VEGETAÇÃO NA REDE	NUVAL-BLU	BLUMENAU	508	38	2706
26935784	30/11/2022 14:51	30/11/2022 16:07	NÃO IDENTIFICADA	NUVAL-BLU	LUIZ ALVES	80454	76	16
26936062	30/11/2022 15:13	30/11/2022 17:15	NÃO IDENTIFICADA	NUVAL-BLU	LUIZ ALVES	4607	122	81
26936179	30/11/2022 16:45	30/11/2022 17:20	CRUZETA DANIFICADA ( ESPECIFICAR)	NUVAL-BLU		89049	35	115
26936397	30/11/2022 15:46	30/11/2022 21:41	TRANSFORMADOR COM DEFEITO (ESPECIFICAR)	NUVAL-BLU	TIMBO	14755	355	39
26937039	30/11/2022 16:34	30/11/2022 19:53	VEGETAÇÃO NA REDE	NUVAL-BLU	GASPAR	620	199	51
26937347	30/11/2022 16:53	30/11/2022 19:50	CONDIÇÃO CLIMÁTICA ADVERSA	NUVAL-BLU	BRUSQUE	3392	177	76
26937347	30/11/2022 16:53	02/12/2022 10:16	CONDIÇÃO CLIMÁTICA ADVERSA	NUVAL-BLU	BRUSQUE	3392	2483	5
26937399	30/11/2022 16:55	30/11/2022 20:23	NÃO IDENTIFICADA	NUVAL-BLU	BLUMENAU	4463	208	175
26938101	30/11/2022 17:36	30/11/2022 20:50	VEGETAÇÃO NA REDE	NUVAL-BLU		89081	194	214
26939144	30/11/2022 18:43	01/12/2022 12:00	CONDIÇÃO CLIMÁTICA ADVERSA	NUVAL-BLU	RIO DOS CEDROS	607	1037	9
26939235	30/11/2022 18:47	30/11/2022 20:20	VEGETAÇÃO FORA DA FAIXA	NUVAL-BLU	BRUSQUE	87435	93	420
26939235	30/11/2022 18:47	30/11/2022 21:02	VEGETAÇÃO FORA DA FAIXA	NUVAL-BLU	BRUSQUE	87435	135	62
26939421	30/11/2022 18:53	30/11/2022 21:49	VEGETAÇÃO FORA DA FAIXA	NUVAL-BLU	GASPAR	82037	176	101

26940788	30/11/2022 19:33	30/11/2022 20:16	VEGETAÇÃO NA REDE	NUVAL-BLU	INDAIAL	11468	43	2143
26940788	30/11/2022 19:33	30/11/2022 21:20	VEGETAÇÃO NA REDE	NUVAL-BLU	INDAIAL	11468	107	7
26941033	30/11/2022 19:43	01/12/2022 12:40	VEGETAÇÃO NA REDE	NUVAL-BLU	BRUSQUE	11206	1017	28
26941101	30/11/2022 19:43	30/11/2022 21:38	RAMAL DE LIGAÇÃO PARTIDO	NUVAL-BLU	TIMBO	7471	115	1
26941662	30/11/2022 20:06	30/11/2022 22:34	CONDIÇÃO CLIMÁTICA ADVERSA	NUVAL-BLU	BRUSQUE	3345	148	226
26941662	30/11/2022 20:06	01/12/2022 17:01	CONDIÇÃO CLIMÁTICA ADVERSA	NUVAL-BLU	BRUSQUE	3345	1255	40
26941662	01/12/2022 14:01	01/12/2022 16:16	CONDIÇÃO CLIMÁTICA ADVERSA	NUVAL-BLU	BRUSQUE	3345	135	47
26941662	01/12/2022 15:25	01/12/2022 16:16	CONDIÇÃO CLIMÁTICA ADVERSA	NUVAL-BLU	BRUSQUE	3345	51	180
26941798	30/11/2022 20:08	30/11/2022 21:41	VEGETAÇÃO NA REDE	NUVAL-BLU	RIO DOS CEDROS	173026	186	707
26941798	01/12/2022 11:01	01/12/2022 12:51	VEGETAÇÃO NA REDE	NUVAL-BLU	RIO DOS CEDROS	173026	220	708
26943348	30/11/2022 20:59	01/12/2022 00:44	CONDIÇÃO CLIMÁTICA ADVERSA	NUVAL-BLU	BLUMENAU	3463	225	22
26943726	30/11/2022 21:12	30/11/2022 23:15	VEGETAÇÃO NA REDE	NUVAL-BLU	POMERODE	81026	123	10
26943726	30/11/2022 21:12	01/12/2022 11:15	VEGETAÇÃO NA REDE	NUVAL-BLU	POMERODE	81026	843	4
26943726	30/11/2022 21:12	01/12/2022 12:05	VEGETAÇÃO NA REDE	NUVAL-BLU	POMERODE	81026	893	8
26943726	01/12/2022 10:39	01/12/2022 11:25	VEGETAÇÃO NA REDE	NUVAL-BLU	POMERODE	81026	46	10
26945025	30/11/2022 22:45	30/11/2022 23:07	VEGETAÇÃO NA REDE	NUVAL-BLU	BLUMENAU	4651	22	59
26946605	30/11/2022 22:44	01/12/2022 06:17	VEGETAÇÃO NA REDE	NUVAL-BLU	BOTUVERA	723	453	300
26947216	30/11/2022 23:13	01/12/2022 00:58	VEGETAÇÃO NA REDE	NUVAL-BLU	BRUSQUE	11907	105	38
26947502	30/11/2022 23:34	01/12/2022 10:43	VEGETAÇÃO NA REDE	NUVAL-BLU	GUABIRUBA	3408	669	155
26947609	30/11/2022 23:45	02/12/2022 11:21	CONDIÇÃO CLIMÁTICA ADVERSA	NUVAL-BLU	BRUSQUE	720	2136	27
26947808	01/12/2022 00:25	01/12/2022 01:53	CONDIÇÃO CLIMÁTICA ADVERSA	NUVAL-BLU	BRUSQUE	7246	88	44
26947808	01/12/2022 20:46	01/12/2022 20:56	CONDIÇÃO CLIMÁTICA ADVERSA	NUVAL-BLU	BRUSQUE	7246	10	44
26948011	01/12/2022 01:03	01/12/2022 07:25	CONDIÇÃO CLIMÁTICA ADVERSA	NUVAL-BLU	BRUSQUE	32809	382	3
26948255	01/12/2022 01:58	01/12/2022 16:38	CONDIÇÃO CLIMÁTICA ADVERSA	NUVAL-BLU		87394	880	56
26948339	01/12/2022 02:18	01/12/2022 09:37	VEGETAÇÃO NA REDE	NUVAL-BLU	RIO DOS CEDROS	4870	439	12
26948524	01/12/2022 03:29	01/12/2022 18:30	CONDIÇÃO CLIMÁTICA ADVERSA	NUVAL-BLU	BRUSQUE	3198	901	623
26948524	01/12/2022 03:29	02/12/2022 01:10	CONDIÇÃO CLIMÁTICA ADVERSA	NUVAL-BLU	BRUSQUE	3198	1301	99
26948524	01/12/2022 03:29	02/12/2022 13:12	CONDIÇÃO CLIMÁTICA ADVERSA	NUVAL-BLU	BRUSQUE	3198	2023	17
26948524	01/12/2022 03:29	02/12/2022 16:53	CONDIÇÃO CLIMÁTICA ADVERSA	NUVAL-BLU	BRUSQUE	3198	2244	44

26948974	01/12/2022 04:54	01/12/2022 05:42	CONDIÇÃO CLIMÁTICA ADVERSA	NUVAL-BLU	BLUMENAU	4293	48	186
26949351	01/12/2022 05:40	01/12/2022 10:11	CONDIÇÃO CLIMÁTICA ADVERSA	NUVAL-BLU	DOUTOR PEDRINHO	3000	271	14
26949492	01/12/2022 05:54	01/12/2022 10:57	VEGETAÇÃO NA REDE	NUVAL-BLU	LUIZ ALVES	760	303	29
26949492	01/12/2022 05:54	01/12/2022 12:53	VEGETAÇÃO NA REDE	NUVAL-BLU	LUIZ ALVES	760	419	79
26949572	01/12/2022 06:04	01/12/2022 08:00	NÃO IDENTIFICADA	NUVAL-BLU		87780	116	87
26949746	01/12/2022 06:17	01/12/2022 08:30	CONDIÇÃO CLIMÁTICA ADVERSA	NUVAL-BLU	GUABIRUBA	87225	133	93
26949824	01/12/2022 06:23	01/12/2022 07:31	CONDIÇÃO CLIMÁTICA ADVERSA	NUVAL-BLU	TIMBO	18640	68	75
26949832	01/12/2022 06:24	01/12/2022 09:13	CONDIÇÃO CLIMÁTICA ADVERSA	NUVAL-BLU	BENEDITO NOVO	3722	169	40
26949924	01/12/2022 06:33	01/12/2022 10:55	CONDIÇÃO CLIMÁTICA ADVERSA	NUVAL-BLU	RIO DOS CEDROS	4881	262	76
26950005	01/12/2022 06:40	01/12/2022 17:56	OUTROS COMPONENTES	NUVAL-BLU	BRUSQUE	80184	676	394
26950042	01/12/2022 06:43	01/12/2022 18:18	CONDIÇÃO CLIMÁTICA ADVERSA	NUVAL-BLU	BRUSQUE	3610	695	16
26950373	01/12/2022 07:04	01/12/2022 13:40	POSTE AVARIADO (ESPECIFICAR)	NUVAL-BLU	BOTUVERA	13507	396	3
26950779	01/12/2022 07:23	01/12/2022 11:11	VEGETAÇÃO NA REDE	NUVAL-BLU	APIUNA	82051	228	50
26950989	01/12/2022 07:32	01/12/2022 15:22	CONDIÇÃO CLIMÁTICA ADVERSA	NUVAL-BLU	ASCURRA	3720	470	1
26951496	01/12/2022 07:54	01/12/2022 08:53	OUTROS, OCORRÊNCIAS EM REDE (ESPECIFICAR)	NUVAL-BLU	TIMBO	3009	59	48
26951793	01/12/2022 08:03	01/12/2022 16:36	VEGETAÇÃO NA REDE	NUVAL-BLU	RIO DOS CEDROS	87453	513	86
26952491	01/12/2022 08:33	01/12/2022 21:40	RAMAL DE LIGAÇÃO PARTIDO	NUVAL-BLU	BRUSQUE	17194	787	1
26952558	01/12/2022 08:36	01/12/2022 09:28	VEGETAÇÃO NA REDE	NUVAL-BLU	RODEIO	81294	52	1
26952931	01/12/2022 11:31	01/12/2022 17:18	CONDIÇÃO CLIMÁTICA ADVERSA	NUVAL-BLU	RIO DOS CEDROS	15740	347	186
26953950	01/12/2022 09:43	01/12/2022 16:43	VEGETAÇÃO FORA DA FAIXA	NUVAL-BLU	BRUSQUE	11605	420	37
26953954	01/12/2022 09:42	01/12/2022 14:58	VEGETAÇÃO NA REDE	NUVAL-BLU	INDAIAL	17507	316	2
26954031	01/12/2022 09:48	01/12/2022 11:06	VEGETAÇÃO NA REDE	NUVAL-BLU	BRUSQUE	86511	78	1974
26954197	01/12/2022 09:59	01/12/2022 21:22	CONDIÇÃO CLIMÁTICA ADVERSA	NUVAL-BLU	BRUSQUE	3334	683	136
26954255	01/12/2022 10:06	01/12/2022 21:58	CONDIÇÃO CLIMÁTICA ADVERSA	NUVAL-BLU	BRUSQUE	80572	712	35
26954305	01/12/2022 10:05	01/12/2022 12:24	NÃO IDENTIFICADA	NUVAL-BLU	MASSARANDUBA	73678	139	1
26954406	01/12/2022 10:14	01/12/2022 18:10	CONDIÇÃO CLIMÁTICA ADVERSA	NUVAL-BLU	GASPAR	19008	476	7
26954415	01/12/2022 10:15	01/12/2022 11:35	NÃO IDENTIFICADA	NUVAL-BLU	BENEDITO NOVO	718	80	40
26954460	01/12/2022 10:20	01/12/2022 14:45	VEGETAÇÃO FORA DA FAIXA	NUVAL-BLU	BRUSQUE	80185	265	101
26954811	01/12/2022 10:39	01/12/2022 12:55	DESCARGA ATMOSFERICA	NUVAL-BLU	GASPAR	4398	136	90



26955329	01/12/2022 11:11	01/12/2022 14:11	CONDIÇÃO CLIMÁTICA ADVERSA			NUVAL-BLU	ASCURRA	3113	180	108
26955489	01/12/2022 11:18	01/12/2022 15:45	CONDIÇÃO CLIMÁTICA ADVERSA			NUVAL-BLU	LUIZ ALVES	752	267	188
26955686	01/12/2022 11:29	01/12/2022 15:18	CONDIÇÃO CLIMÁTICA ADVERSA			NUVAL-BLU		87503	229	116
26956432	01/12/2022 12:08	01/12/2022 16:53	VEGETAÇÃO NA REDE			NUVAL-BLU	GASPAR	9982	570	13
26956518	01/12/2022 12:20	01/12/2022 16:45	CONDIÇÃO CLIMÁTICA ADVERSA			NUVAL-BLU	BRUSQUE	11909	265	74
26956518	01/12/2022 12:20	02/12/2022 12:30	CONDIÇÃO CLIMÁTICA ADVERSA			NUVAL-BLU	BRUSQUE	11909	1450	7
26956648	01/12/2022 12:19	01/12/2022 15:38	VEGETAÇÃO NA REDE			NUVAL-BLU	GASPAR	81846	199	2
26956746	01/12/2022 12:27	01/12/2022 15:31	CONDIÇÃO CLIMÁTICA ADVERSA			NUVAL-BLU	BRUSQUE	3279	184	87
26958016	01/12/2022 13:39	01/12/2022 15:21	DESCARGA ATMOSFERICA			NUVAL-BLU	POMERODE	4360	102	12
26959072	01/12/2022 14:43	01/12/2022 18:27	CONDIÇÃO CLIMÁTICA ADVERSA			NUVAL-BLU	BRUSQUE	87435	224	470
26960011	01/12/2022 15:13	01/12/2022 20:38	CONDIÇÃO CLIMÁTICA ADVERSA			NUVAL-BLU	BRUSQUE	87084	325	3
26960179	01/12/2022 15:19	01/12/2022 18:52	CONDIÇÃO CLIMÁTICA ADVERSA			NUVAL-BLU	BRUSQUE	81985	213	94
26960179	01/12/2022 15:19	02/12/2022 10:54	CONDIÇÃO CLIMÁTICA ADVERSA			NUVAL-BLU	BRUSQUE	81985	1175	18
26961069	01/12/2022 15:48	01/12/2022 17:30	CONDIÇÃO CLIMÁTICA ADVERSA			NUVAL-BLU	BENEDITO NOVO	4762	102	69
26961069	01/12/2022 15:48	01/12/2022 18:25	CONDIÇÃO CLIMÁTICA ADVERSA			NUVAL-BLU	BENEDITO NOVO	4762	157	20
26961069	01/12/2022 15:48	02/12/2022 16:45	CONDIÇÃO CLIMÁTICA ADVERSA			NUVAL-BLU	BENEDITO NOVO	4762	1497	20
26962534	01/12/2022 16:42	01/12/2022 20:05	TRANSFORMADOR (ESPECIFICAR)	COM	DEFEITO	NUVAL-BLU	GASPAR	10634	203	28
26962534	01/12/2022 16:42	02/12/2022 13:45	TRANSFORMADOR (ESPECIFICAR)	COM	DEFEITO	NUVAL-BLU	GASPAR	10634	1263	3
26962841	01/12/2022 16:52	01/12/2022 23:57	CONDIÇÃO CLIMÁTICA ADVERSA			NUVAL-BLU	BRUSQUE	7142	425	31
26962846	01/12/2022 16:56	02/12/2022 10:56	NÃO IDENTIFICADA			NUVAL-BLU		83029	1080	217
26963167	01/12/2022 17:10	01/12/2022 18:02	CONDIÇÃO CLIMÁTICA ADVERSA			NUVAL-BLU	GASPAR	80696	52	9
26965861	01/12/2022 18:54	01/12/2022 21:56	RAMAL DE LIGAÇÃO PARTIDO			NUVAL-BLU	GASPAR	6966	182	1
26966345	01/12/2022 19:09	01/12/2022 21:49	NÃO IDENTIFICADA			NUVAL-BLU	BLUMENAU	9119	160	2
26966751	01/12/2022 19:29	02/12/2022 11:19	VEGETAÇÃO NA REDE			NUVAL-BLU	BRUSQUE	80130	950	30
26966894	01/12/2022 19:28	01/12/2022 22:17	CONDIÇÃO CLIMÁTICA ADVERSA			NUVAL-BLU	BRUSQUE	80213	169	78
26967702	01/12/2022 19:59	01/12/2022 22:01	CONDIÇÃO CLIMÁTICA ADVERSA			NUVAL-BLU	BRUSQUE	80205	122	62
26968639	01/12/2022 20:43	01/12/2022 21:45	NÃO IDENTIFICADA			NUVAL-BLU	BLUMENAU	74328	62	1
26969617	01/12/2022 21:42	02/12/2022 00:03	OUTROS, (ESPECIFICAR)	OCORRÊNCIAS	EM REDE	NUVAL-BLU	BRUSQUE	80750	141	87

26969924	01/12/2022 22:14	01/12/2022 23:34	NÃO IDENTIFICADA	NUVAL-BLU	TIMBO	82135	80	102
26971027	02/12/2022 00:08	02/12/2022 03:05	VEGETAÇÃO NA REDE	NUVAL-BLU	BLUMENAU	14421	177	6
26971172	02/12/2022 00:34	02/12/2022 11:00	CONDIÇÃO CLIMÁTICA ADVERSA	NUVAL-BLU	BRUSQUE	8795	626	44
26971524	02/12/2022 01:51	02/12/2022 07:10	NÃO IDENTIFICADA	NUVAL-BLU	GASPAR	7977	319	17
26971559	02/12/2022 02:02	02/12/2022 07:18	NÃO IDENTIFICADA	NUVAL-BLU	BLUMENAU	80404	316	199
26971559	02/12/2022 02:02	02/12/2022 07:28	NÃO IDENTIFICADA	NUVAL-BLU	BLUMENAU	80404	326	267
26971739	02/12/2022 03:19	02/12/2022 10:31	VEGETAÇÃO NA REDE	NUVAL-BLU	LUIZ ALVES	81361	432	211
26971756	02/12/2022 03:43	02/12/2022 04:54	NÃO IDENTIFICADA	NUVAL-BLU	BLUMENAU	31902	71	2321
26971831	02/12/2022 04:21	02/12/2022 07:41	NÃO IDENTIFICADA	NUVAL-BLU		87469	200	88
26971879	02/12/2022 04:48	02/12/2022 07:41	FALHA EM ELO (ESPECIFICAR)	NUVAL-BLU	BLUMENAU	4130	173	147
26972371	02/12/2022 06:42	03/12/2022 15:45	VEGETAÇÃO NA REDE	NUVAL-BLU	BRUSQUE	19303	1983	15
26972709	02/12/2022 07:19	02/12/2022 08:55	NÃO IDENTIFICADA	NUVAL-BLU	GASPAR	73105	96	1
26972803	02/12/2022 07:28	02/12/2022 08:49	VEGETAÇÃO NA REDE	NUVAL-BLU	GASPAR	87252	81	51
26973424	02/12/2022 08:15	02/12/2022 17:00	CONDIÇÃO CLIMÁTICA ADVERSA	NUVAL-BLU	BOTUVERA	17465	525	10
26975137	02/12/2022 10:18	02/12/2022 20:17	VEGETAÇÃO NA REDE	NUVAL-BLU	RIO DOS CEDROS	81339	599	1
26975509	02/12/2022 10:46	02/12/2022 12:21	NÃO IDENTIFICADA	NUVAL-BLU	MASSARANDUBA	4489	95	73
26937768	30/11/2022 17:17	30/11/2022 18:18	CONDIÇÃO CLIMÁTICA ADVERSA	UNCON	CONCORDIA	80362	61	71
26937892	30/11/2022 17:23	30/11/2022 20:47	CONDIÇÃO CLIMÁTICA ADVERSA	UNCON	CONCORDIA	89001	204	312
26937915	30/11/2022 17:25	30/11/2022 17:39	CONDIÇÃO CLIMÁTICA ADVERSA	UNCON	CONCORDIA	577	14	245
26938034	30/11/2022 17:33	01/12/2022 07:42	VEGETAÇÃO NA REDE	UNCON	CONCORDIA	3033	849	2
26938111	30/11/2022 17:36	30/11/2022 18:25	VEGETAÇÃO NA REDE	UNCON	ITA	1488	49	67
26938111	30/11/2022 17:36	30/11/2022 18:44	VEGETAÇÃO NA REDE	UNCON	ITA	1488	68	234
26938111	30/11/2022 17:36	01/12/2022 08:43	VEGETAÇÃO NA REDE	UNCON	ITA	1488	907	327
26938111	01/12/2022 08:43	01/12/2022 09:00	VEGETAÇÃO NA REDE	UNCON	ITA	1488	17	210
26938111	01/12/2022 08:43	01/12/2022 11:10	VEGETAÇÃO NA REDE	UNCON	ITA	1488	147	117
26938194	30/11/2022 17:42	01/12/2022 03:09	NÃO IDENTIFICADA	UNCON	CONCORDIA	5154	567	28
26938218	30/11/2022 17:45	01/12/2022 08:04	CONDIÇÃO CLIMÁTICA ADVERSA	UNCON	CONCORDIA	82049	859	8
26938264	30/11/2022 17:49	30/11/2022 18:47	DESCARGA ATMOSFERICA	UNCON		89082	58	62
26938278	30/11/2022 17:49	01/12/2022 06:32	CONDIÇÃO CLIMÁTICA ADVERSA	UNCON	CONCORDIA	3100	763	11

26938352	30/11/2022 17:54	30/11/2022 19:09	VEGETAÇÃO NA REDE	UNCON	ITA	6926	75	6
26938374	30/11/2022 17:52	30/11/2022 18:12	CONDIÇÃO CLIMÁTICA ADVERSA	UNCON	XAVANTINA	584	20	1438
26938512	30/11/2022 18:02	30/11/2022 18:39	NÃO IDENTIFICADA	UNCON	ITA	89065	37	138
26938583	30/11/2022 18:07	30/11/2022 18:19	VEGETAÇÃO NA REDE	UNCON	ITA	3838	12	5
26938594	30/11/2022 18:09	30/11/2022 19:41	CONDIÇÃO CLIMÁTICA ADVERSA	UNCON	CONCORDIA	750	92	38
26938606	30/11/2022 18:09	30/11/2022 22:16	CONDIÇÃO CLIMÁTICA ADVERSA	UNCON	CONCORDIA	688	247	37
26938762	30/11/2022 18:22	30/11/2022 21:30	CONDIÇÃO CLIMÁTICA ADVERSA	UNCON	PASSOS MAIA	3839	188	4
26938861	30/11/2022 18:26	01/12/2022 00:48	CONDIÇÃO CLIMÁTICA ADVERSA	UNCON	ARVOREDO	3454	382	5
26939056	30/11/2022 18:37	30/11/2022 20:47	VEGETAÇÃO NA REDE	UNCON		89077	130	173
26939169	30/11/2022 18:45	01/12/2022 06:26	VEGETAÇÃO NA REDE	UNCON	CONCORDIA	10296	701	3
26939733	30/11/2022 19:02	30/11/2022 23:19	POSTE DA MEDIÇÃO CAÍNDO OU PODRE	UNCON	ALTO BELA VISTA	9688	257	2
26939745	30/11/2022 19:03	01/12/2022 07:34	VEGETAÇÃO NA REDE	UNCON	CONCORDIA	7570	751	1
26940065	30/11/2022 19:10	30/11/2022 22:41	VEGETAÇÃO NA REDE	UNCON	CONCORDIA	3057	211	7
26940808	30/11/2022 19:34	30/11/2022 20:07	CONDIÇÃO CLIMÁTICA ADVERSA	UNCON	CONCORDIA	746	33	49
26941269	30/11/2022 19:49	01/12/2022 11:01	CONDIÇÃO CLIMÁTICA ADVERSA	UNCON	ITA	4891	912	8
26941529	30/11/2022 19:58	01/12/2022 06:06	CONDIÇÃO CLIMÁTICA ADVERSA	UNCON	CONCORDIA	3175	608	36
26942544	30/11/2022 20:37	01/12/2022 09:55	VEGETAÇÃO NA REDE	UNCON	PAIAL	3508	798	4
26942682	30/11/2022 20:44	30/11/2022 21:51	VEGETAÇÃO NA REDE	UNCON	PAIAL	3509	67	10
26944117	30/11/2022 21:21	30/11/2022 22:30	VEGETAÇÃO NA REDE	UNCON		89106	69	19
26946142	30/11/2022 22:27	01/12/2022 08:05	CONDIÇÃO CLIMÁTICA ADVERSA	UNCON	SEARA	785	578	12
26946752	30/11/2022 22:50	30/11/2022 23:47	VEGETAÇÃO NA REDE	UNCON	CONCORDIA	4671	57	15
26948859	01/12/2022 04:44	01/12/2022 09:35	VEGETAÇÃO NA REDE	UNCON	CONCORDIA	679	291	54
26949024	01/12/2022 04:58	01/12/2022 07:52	VEGETAÇÃO NA REDE	UNCON	SEARA	784	174	17
26949401	01/12/2022 05:44	01/12/2022 09:41	VEGETAÇÃO FORA DA FAIXA	UNCON	XAVANTINA	4124	237	11
26950298	01/12/2022 06:58	01/12/2022 07:56	VEGETAÇÃO NA REDE	UNCON		89083	58	104
26951773	01/12/2022 08:02	01/12/2022 10:18	VEGETAÇÃO NA REDE	UNCON	PAIAL	4310	136	5
26952008	01/12/2022 08:13	01/12/2022 10:25	VEGETAÇÃO NA REDE	UNCON	PERITIBA	8043	132	2
26952184	01/12/2022 08:19	01/12/2022 11:23	VEGETAÇÃO NA REDE	UNCON	CONCORDIA	3100	184	11
26952420	01/12/2022 08:31	01/12/2022 10:35	RAMAL DE LIGAÇÃO PARTIDO	UNCON	XAVANTINA	12298	124	1

26952601	01/12/2022 08:37	01/12/2022 11:04	CONDIÇÃO CLIMÁTICA ADVERSA	UNCON	PAIAL	10737	147	2
26954758	01/12/2022 10:35	01/12/2022 14:43	VEGETAÇÃO NA REDE	UNCON	SEARA	6775	248	3
26955535	01/12/2022 11:22	01/12/2022 13:34	VEGETAÇÃO NA REDE	UNCON		89083	132	56
26957817	01/12/2022 13:26	01/12/2022 16:40	CONDIÇÃO CLIMÁTICA ADVERSA	UNCON	PAIAL	89012	194	92
26958212	01/12/2022 13:48	01/12/2022 16:25	CONDIÇÃO CLIMÁTICA ADVERSA	UNCON	SEARA	80225	157	5
26958982	01/12/2022 14:27	01/12/2022 16:11	VEGETAÇÃO NA REDE	UNCON	CONCORDIA	542	104	1547
26958982	01/12/2022 16:11	01/12/2022 18:08	VEGETAÇÃO NA REDE	UNCON	CONCORDIA	542	117	104
26958982	01/12/2022 16:11	01/12/2022 18:29	VEGETAÇÃO NA REDE	UNCON	CONCORDIA	542	138	21
26958982	01/12/2022 16:11	01/12/2022 19:01	VEGETAÇÃO NA REDE	UNCON	CONCORDIA	542	170	119
26958987	01/12/2022 14:32	01/12/2022 17:13	NÃO IDENTIFICADA	UNCON	CONCORDIA	3998	161	19
26962060	30/11/2022 21:03	01/12/2022 10:47	VEGETAÇÃO NA REDE	UNCON	ITA	89026	824	15
26962074	30/11/2022 19:00	01/12/2022 09:05	VEGETAÇÃO NA REDE	UNCON	PAIAL	735	845	32
26962097	30/11/2022 17:19	30/11/2022 19:52	VEGETAÇÃO NA REDE	UNCON	ALTO BELA VISTA	728	153	35
26962107	30/11/2022 17:33	01/12/2022 02:33	ISOLADOR COM DEFEITO OU AVARIADO (ESPECIFICAR)	UNCON	CONCORDIA	3041	540	74
26962453	01/12/2022 16:39	01/12/2022 19:21	CONDIÇÃO CLIMÁTICA ADVERSA	UNCON	CONCORDIA	8327	162	9
26962653	01/12/2022 16:45	01/12/2022 19:36	NÃO IDENTIFICADA	UNCON	CONCORDIA	8342	171	1
26962961	01/12/2022 16:57	01/12/2022 21:37	CONDIÇÃO CLIMÁTICA ADVERSA	UNCON	CONCORDIA	80351	280	5
26965160	01/12/2022 18:32	01/12/2022 19:58	VEGETAÇÃO NA REDE	UNCON	CONCORDIA	3123	86	10
26965261	01/12/2022 18:32	01/12/2022 21:53	CONDIÇÃO CLIMÁTICA ADVERSA	UNCON	CONCORDIA	4249	201	3
26965320	01/12/2022 18:35	01/12/2022 21:50	VEGETAÇÃO NA REDE	UNCON	ARVOREDO	89010	195	25
26965646	01/12/2022 18:46	01/12/2022 20:25	DESCARGA ATMOSFERICA	UNCON	FAXINAL DOS GUEDES	4623	99	4
26973168	30/11/2022 17:25	30/11/2022 21:40	CONDIÇÃO CLIMÁTICA ADVERSA	UNCON	CONCORDIA	563	255	85
26973284	30/11/2022 18:20	30/11/2022 22:21	CONDIÇÃO CLIMÁTICA ADVERSA	UNCON	ARVOREDO	80061	241	21
26977380	02/12/2022 14:15	02/12/2022 14:48	CONDIÇÃO CLIMÁTICA ADVERSA	UNCON	JABORA	543	33	925
26977415	02/12/2022 14:18	02/12/2022 15:05	CRUZETA DANIFICADA ( ESPECIFICAR)	UNCON	SEARA	1228	47	199
26977415	02/12/2022 14:18	02/12/2022 15:20	CRUZETA DANIFICADA ( ESPECIFICAR)	UNCON	SEARA	1228	62	90
26977415	02/12/2022 14:18	02/12/2022 16:14	CRUZETA DANIFICADA ( ESPECIFICAR)	UNCON	SEARA	1228	116	21
26977493	02/12/2022 14:27	02/12/2022 18:20	CONDIÇÃO CLIMÁTICA ADVERSA	UNCON	ARABUTA	4628	233	16
26977559	02/12/2022 14:36	02/12/2022 16:46	VEGETAÇÃO NA REDE	UNCON	SEARA	7706	130	20

26977586	02/12/2022 14:40	02/12/2022 15:53	CONDIÇÃO CLIMÁTICA ADVERSA	UNCON	XAVANTINA	10276	73	711
26977586	02/12/2022 14:40	02/12/2022 16:50	CONDIÇÃO CLIMÁTICA ADVERSA	UNCON	XAVANTINA	10276	130	729
26977603	02/12/2022 14:42	02/12/2022 18:59	CONDIÇÃO CLIMÁTICA ADVERSA	UNCON		82075	257	98
26977624	02/12/2022 14:44	02/12/2022 17:43	VEGETAÇÃO NA REDE	UNCON		89098	179	43
26977690	02/12/2022 14:51	02/12/2022 23:02	CONDIÇÃO CLIMÁTICA ADVERSA	UNCON	ARVOREDO	3454	491	5
26977746	02/12/2022 14:58	02/12/2022 15:27	CONDIÇÃO CLIMÁTICA ADVERSA	UNCON		89099	29	42
26977798	02/12/2022 15:02	02/12/2022 17:17	CONDIÇÃO CLIMÁTICA ADVERSA	UNCON	SEARA	80223	135	17
26977913	02/12/2022 15:16	03/12/2022 02:05	VEGETAÇÃO NA REDE	UNCON	SEARA	6642	649	29
26977929	02/12/2022 15:20	02/12/2022 19:34	VEGETAÇÃO NA REDE	UNCON	IPUMIRIM	721	254	91
26977934	02/12/2022 15:21	03/12/2022 10:00	VEGETAÇÃO NA REDE	UNCON	SEARA	8506	1119	2
26977988	02/12/2022 15:25	02/12/2022 18:44	CONDIÇÃO CLIMÁTICA ADVERSA	UNCON	CONCORDIA	3782	199	6
26978013	02/12/2022 15:29	02/12/2022 17:08	CONDIÇÃO CLIMÁTICA ADVERSA	UNCON	ITA	7711	99	2055
26978039	02/12/2022 15:32	02/12/2022 22:34	VEGETAÇÃO NA REDE	UNCON	LINDOIA DO SUL	1511	422	27
26978039	02/12/2022 15:32	02/12/2022 23:39	VEGETAÇÃO NA REDE	UNCON	LINDOIA DO SUL	1511	487	10
26978129	02/12/2022 15:45	02/12/2022 18:52	VEGETAÇÃO NA REDE	UNCON	JABORA	82028	187	31
26978167	02/12/2022 15:47	02/12/2022 19:33	VEGETAÇÃO NA REDE	UNCON		89069	226	113
26978192	02/12/2022 15:52	02/12/2022 18:30	VEGETAÇÃO NA REDE	UNCON	PASSOS MAIA	89009	158	12
26978271	02/12/2022 15:58	02/12/2022 22:46	VEGETAÇÃO NA REDE	UNCON	CONCORDIA	3749	408	20
26978297	02/12/2022 16:03	02/12/2022 18:04	VEGETAÇÃO NA REDE	UNCON	ALTO BELA VISTA	635	121	84
26978299	02/12/2022 17:21	02/12/2022 18:03	JAMPER OU FLY-TAP PARTIDO	UNCON	CONCORDIA	13959	42	425
26978323	02/12/2022 16:03	02/12/2022 19:31	VEGETAÇÃO NA REDE	UNCON	CONCORDIA	4308	208	1
26978476	02/12/2022 16:18	02/12/2022 23:19	CONDIÇÃO CLIMÁTICA ADVERSA	UNCON	ARVOREDO	3470	421	11
26978546	02/12/2022 16:25	02/12/2022 22:43	CONDIÇÃO CLIMÁTICA ADVERSA	UNCON	CONCORDIA	3192	378	2
26978562	02/12/2022 16:27	02/12/2022 17:56	CONDIÇÃO CLIMÁTICA ADVERSA	UNCON	SEARA	82042	89	20
26978587	02/12/2022 16:32	03/12/2022 10:20	NÃO IDENTIFICADA	UNCON	PRES BRANCO CASTELO	5565	1068	1
26978768	02/12/2022 16:55	03/12/2022 08:05	TRANSFORMADOR COM DEFEITO (ESPECIFICAR)	UNCON	CONCORDIA	9457	910	4
26978777	02/12/2022 16:56	02/12/2022 19:32	VEGETAÇÃO NA REDE	UNCON	PERITIBA	82025	156	20
26978910	02/12/2022 17:14	02/12/2022 22:10	VEGETAÇÃO NA REDE	UNCON	CONCORDIA	80091	296	3

26978937	02/12/2022 17:18	02/12/2022 19:30	NÃO IDENTIFICADA	UNCON	JABORA	80017	132	5
26978962	02/12/2022 17:21	02/12/2022 21:09	CONDIÇÃO CLIMÁTICA ADVERSA	UNCON	SEARA	4048	228	7
26979126	02/12/2022 17:47	02/12/2022 20:19	VEGETAÇÃO NA REDE	UNCON	IPUMIRIM	89032	152	6
26979145	02/12/2022 17:50	02/12/2022 21:17	CONDIÇÃO CLIMÁTICA ADVERSA	UNCON	ITA	80263	207	6
26979264	02/12/2022 18:09	02/12/2022 18:40	NÃO IDENTIFICADA	UNCON	FAXINAL DOS GUEDES	3522	31	1
26979401	02/12/2022 18:25	02/12/2022 21:03	VEGETAÇÃO NA REDE	UNCON	CONCORDIA	9463	158	91
26980506	02/12/2022 20:02	02/12/2022 22:05	CONDIÇÃO CLIMÁTICA ADVERSA	UNCON	CONCORDIA	688	123	38
26980747	02/12/2022 20:26	02/12/2022 21:28	REGULADOR DE TENSÃO COM DEFEITO	UNCON	FAXINAL DOS GUEDES	60601	62	5756
26980747	02/12/2022 21:45	02/12/2022 22:40	REGULADOR DE TENSÃO COM DEFEITO	UNCON	FAXINAL DOS GUEDES	60601	55	575
26980747	02/12/2022 21:45	02/12/2022 23:26	REGULADOR DE TENSÃO COM DEFEITO	UNCON	FAXINAL DOS GUEDES	60601	101	32
26980747	02/12/2022 21:45	03/12/2022 00:19	REGULADOR DE TENSÃO COM DEFEITO	UNCON	FAXINAL DOS GUEDES	60601	154	5149
26980796	02/12/2022 18:13	02/12/2022 20:53	JAMPER OU FLY-TAP PARTIDO	UNCON	SEARA	1359	160	20
26980796	02/12/2022 20:11	02/12/2022 20:53	JAMPER OU FLY-TAP PARTIDO	UNCON	SEARA	1359	42	60
27013185	02/12/2022 16:04	02/12/2022 18:50	VEGETAÇÃO NA REDE	UNCON	PERITIBA	745	166	119
26962224	01/12/2022 16:25	01/12/2022 17:13	NÃO IDENTIFICADA	UNRSL	RIO DO SUL	31605	48	2403
26962612	01/12/2022 16:43	02/12/2022 03:56	CONDIÇÃO CLIMÁTICA ADVERSA	UNRSL	WITMARSUM	82095	673	248
26962820	01/12/2022 16:52	01/12/2022 17:54	DESCARGA ATMOSFERICA	UNRSL	ITUPORANGA	12748	62	6
26962920	01/12/2022 16:56	01/12/2022 21:25	DESCARGA ATMOSFERICA	UNRSL	WITMARSUM	82031	269	580
26963601	01/12/2022 17:30	01/12/2022 20:27	CONDIÇÃO CLIMÁTICA ADVERSA	UNRSL	TAIO	81656	177	74
26963601	02/12/2022 09:48	02/12/2022 19:29	CONDIÇÃO CLIMÁTICA ADVERSA	UNRSL	TAIO	81656	581	5
26963813	01/12/2022 17:37	02/12/2022 01:39	DESCARGA ATMOSFERICA	UNRSL	RIO DO OESTE	4904	482	9
26963894	01/12/2022 17:31	01/12/2022 18:18	CONDIÇÃO CLIMÁTICA ADVERSA	UNRSL	TROMBUDO CENTRAL	31701	47	359
26963899	01/12/2022 17:07	01/12/2022 18:14	CONDIÇÃO CLIMÁTICA ADVERSA	UNRSL	RIO DO OESTE	86509	67	531
26964102	01/12/2022 17:50	01/12/2022 19:22	CONDIÇÃO CLIMÁTICA ADVERSA	UNRSL	AGRONOMICA	537	92	152
26964102	01/12/2022 17:50	01/12/2022 20:51	CONDIÇÃO CLIMÁTICA ADVERSA	UNRSL	AGRONOMICA	537	181	384
26964104	01/12/2022 17:49	01/12/2022 20:14	CONDIÇÃO CLIMÁTICA ADVERSA	UNRSL	ATALANTA	550	145	321
26964104	01/12/2022 17:49	01/12/2022 20:22	CONDIÇÃO CLIMÁTICA ADVERSA	UNRSL	ATALANTA	550	153	3
26964282	01/12/2022 17:57	02/12/2022 09:12	VEGETAÇÃO NA REDE	UNRSL	RIO DO CAMPO	8547	915	3
26964399	01/12/2022 18:04	02/12/2022 15:05	FALHA EM CHAVE FUSÍVEL (ESPECIFICAR)	UNRSL	RIO DO CAMPO	11425	1261	2

26964768	01/12/2022 18:25	01/12/2022 22:00	CONDIÇÃO CLIMÁTICA ADVERSA	UNRSL	ITUPORANGA	81694	215	64
26964768	01/12/2022 18:25	02/12/2022 12:26	CONDIÇÃO CLIMÁTICA ADVERSA	UNRSL	ITUPORANGA	81694	1081	17
26964768	01/12/2022 22:15	01/12/2022 22:26	CONDIÇÃO CLIMÁTICA ADVERSA	UNRSL	ITUPORANGA	81694	11	81
26965020	01/12/2022 18:25	01/12/2022 18:52	CONDIÇÃO CLIMÁTICA ADVERSA	UNRSL		89287	27	152
26965337	01/12/2022 18:35	01/12/2022 22:17	CONDIÇÃO CLIMÁTICA ADVERSA	UNRSL	ITUPORANGA	716	222	167
26965503	01/12/2022 18:42	01/12/2022 22:54	VEGETAÇÃO NA REDE	UNRSL	TROMBUDO CENTRAL	4609	252	20
26965738	01/12/2022 18:46	02/12/2022 09:15	VEGETAÇÃO NA REDE	UNRSL	VITOR MEIRELES	82324	869	6
26966020	01/12/2022 19:00	02/12/2022 10:10	FALHA EM CHAVE FUSÍVEL (ESPECIFICAR)	UNRSL	RIO DO OESTE	12547	910	12
26966020	02/12/2022 09:15	02/12/2022 10:10	FALHA EM CHAVE FUSÍVEL (ESPECIFICAR)	UNRSL	RIO DO OESTE	12547	55	39
26966026	01/12/2022 18:58	01/12/2022 20:34	VEGETAÇÃO NA REDE	UNRSL	POUSO REDONDO	3310	96	12
26966933	01/12/2022 19:29	01/12/2022 21:13	DESCARGA ATMOSFERICA	UNRSL	TAIO	634	104	27
26967132	01/12/2022 19:36	01/12/2022 23:07	DESCARGA ATMOSFERICA	UNRSL	PRESIDENTE GETULIO	7374	211	4
26968153	01/12/2022 20:20	02/12/2022 00:00	VEGETAÇÃO NA REDE	UNRSL	POUSO REDONDO	87093	220	5
26968418	01/12/2022 20:26	01/12/2022 23:10	FALHA EM CHAVE FUSÍVEL (ESPECIFICAR)	UNRSL	ATALANTA	82353	164	99
26969072	01/12/2022 21:04	02/12/2022 12:00	VEGETAÇÃO NA REDE	UNRSL	RIO DO CAMPO	89147	896	35
26969328	01/12/2022 18:27	01/12/2022 22:18	CONDIÇÃO CLIMÁTICA ADVERSA	UNRSL	AGRONOMICA	792	231	88
26969328	01/12/2022 22:18	02/12/2022 13:23	CONDIÇÃO CLIMÁTICA ADVERSA	UNRSL	AGRONOMICA	792	905	14
26969328	02/12/2022 12:40	02/12/2022 13:23	CONDIÇÃO CLIMÁTICA ADVERSA	UNRSL	AGRONOMICA	792	43	74
26970408	01/12/2022 22:52	02/12/2022 02:01	VEGETAÇÃO NA REDE	UNRSL	AGRONOMICA	687	189	57
26970965	02/12/2022 00:03	02/12/2022 03:25	NÃO IDENTIFICADA	UNRSL	ATALANTA	9039	202	3
26971976	02/12/2022 05:20	02/12/2022 08:50	DESCARGA ATMOSFERICA	UNRSL		87328	210	3
26971987	02/12/2022 05:25	02/12/2022 08:01	VEGETAÇÃO NA REDE	UNRSL	AGRONOMICA	82187	156	47
26972293	02/12/2022 06:30	02/12/2022 10:09	RAMAL DE LIGAÇÃO PARTIDO	UNRSL	WITMARSUM	7846	219	1
26972948	02/12/2022 07:43	02/12/2022 08:55	VEGETAÇÃO NA REDE	UNRSL	RIO DO SUL	80015	72	11
26973371	02/12/2022 08:14	02/12/2022 16:19	OUTROS, OCORRÊNCIAS EM REDE (ESPECIFICAR)	UNRSL	RIO DO CAMPO	9602	485	2
26973471	02/12/2022 08:18	02/12/2022 12:00	NÃO IDENTIFICADA	UNRSL	MIRIM DOCE	3236	222	1
26974264	02/12/2022 09:11	02/12/2022 14:49	NÃO IDENTIFICADA	UNRSL	POUSO REDONDO	6939	338	4
26974299	02/12/2022 09:13	02/12/2022 10:49	VEGETAÇÃO NA REDE	UNRSL	WITMARSUM	7847	96	11
26975075	02/12/2022 10:12	02/12/2022 11:20	OUTROS, OCORRÊNCIAS EM REDE	UNRSL	RIO DO SUL	31608	68	74

(ESPECIFICAR)

26975142	02/12/2022 10:21	02/12/2022 16:19	NÃO IDENTIFICADA			UNRSL	RIO DO OESTE	3845	358	2
26976122	02/12/2022 11:42	02/12/2022 14:32	OUTROS, Ocorrências em rede (ESPECIFICAR)			UNRSL	PRESIDENTE GETULIO	7624	170	78
26976236	02/12/2022 12:01	02/12/2022 13:18	NÃO IDENTIFICADA			UNRSL	PETROLANDIA	3654	77	8
26976293	02/12/2022 12:02	02/12/2022 14:04	NÃO IDENTIFICADA			UNRSL	TAIO	10178	122	4
26976345	02/12/2022 12:10	02/12/2022 13:34	VEGETAÇÃO NA REDE			UNRSL	VITOR MEIRELES	13202	84	24
26976931	02/12/2022 13:11	02/12/2022 17:33	OUTROS COMPONENTES			UNRSL	WITMARSUM	12331	262	22
26977392	02/12/2022 14:17	02/12/2022 15:27	NÃO IDENTIFICADA			UNRSL	RIO DO SUL	80015	70	11
26977503	02/12/2022 14:28	02/12/2022 15:50	NÃO IDENTIFICADA			UNRSL	CHAPADAO LAGEADO	82340	82	35
26977778	02/12/2022 15:01	04/12/2022 17:12	CONDIÇÃO CLIMÁTICA ADVERSA			UNRSL	TAIO	8761	3011	3
26978025	02/12/2022 15:33	02/12/2022 17:10	NÃO IDENTIFICADA			UNRSL	SALETE	12945	97	57
26978152	02/12/2022 15:52	02/12/2022 19:49	OUTROS, Ocorrências em rede (ESPECIFICAR)			UNRSL	POUSO REDONDO	9130	237	9
26978182	02/12/2022 16:12	02/12/2022 17:20	OUTROS, Ocorrências em rede (ESPECIFICAR)			UNRSL	AGROLANDIA	15114	68	30
26978765	02/12/2022 16:53	03/12/2022 10:58	VEGETAÇÃO NA REDE			UNRSL	VITOR MEIRELES	15467	1085	1
26979023	02/12/2022 17:34	02/12/2022 18:53	NÃO IDENTIFICADA			UNRSL	TAIO	80528	79	8
26979120	02/12/2022 17:49	02/12/2022 19:38	NÃO IDENTIFICADA			UNRSL		89256	109	45
26979778	02/12/2022 19:13	02/12/2022 22:18	VEGETAÇÃO NA REDE			UNRSL	TAIO	16509	185	2
26980985	02/12/2022 20:54	02/12/2022 21:42	NÃO IDENTIFICADA			UNRSL	ITUPORANGA	3249	48	17
26981150	02/12/2022 21:11	03/12/2022 08:39	DESCARGA ATMOSFERICA			UNRSL	TAIO	762	688	52
26981163	02/12/2022 21:12	03/12/2022 05:17	VEGETAÇÃO FORA DA FAIXA			UNRSL	RIO DO CAMPO	791	485	168
26981180	02/12/2022 21:16	03/12/2022 04:07	VEGETAÇÃO FORA DA FAIXA			UNRSL		89287	411	152
26981750	02/12/2022 22:04	03/12/2022 12:10	DESCARGA ATMOSFERICA			UNRSL	RIO DO CAMPO	3013	846	8
26982113	02/12/2022 22:28	02/12/2022 23:41	CONDIÇÃO CLIMÁTICA ADVERSA			UNRSL	TAIO	65004	146	2309
26982152	03/12/2022 09:31	03/12/2022 10:07	DESCARGA ATMOSFERICA			UNRSL	RIO DO CAMPO	82294	36	80
26982404	02/12/2022 22:50	03/12/2022 00:12	ISOLADOR COM defeito ou avariado (ESPECIFICAR)			UNRSL	BRACO TROMBUDO	590	82	1453
26982404	02/12/2022 22:50	03/12/2022 01:11	ISOLADOR COM defeito ou avariado (ESPECIFICAR)			UNRSL	BRACO TROMBUDO	590	141	364
26982481	02/12/2022 22:00	03/12/2022 01:35	FALHA EM CHAVE FUSÍVEL (ESPECIFICAR)			UNRSL	RIO DO OESTE	82169	215	201



26982651	02/12/2022 23:21	03/12/2022 02:26	DESCARGA ATMOSFERICA			UNRSL	RIO DO SUL	4236	185	28
26982660	02/12/2022 23:22	03/12/2022 09:15	TRANSFORMADOR (ESPECIFICAR)	COM	DEFEITO	UNRSL	ITUPORANGA	16852	593	3
26982660	03/12/2022 07:14	03/12/2022 08:45	TRANSFORMADOR (ESPECIFICAR)	COM	DEFEITO	UNRSL	ITUPORANGA	16852	91	14
26983096	03/12/2022 01:23	03/12/2022 07:16	NÃO IDENTIFICADA			UNRSL	POUSO REDONDO	10728	353	119
26983208	03/12/2022 04:44	03/12/2022 07:44	NÃO IDENTIFICADA			UNRSL	TROMBUDO CENTRAL	6666	180	47
26983218	03/12/2022 04:53	03/12/2022 08:31	VEGETAÇÃO NA REDE			UNRSL	RIO DO SUL	80194	218	9
26983289	03/12/2022 05:33	03/12/2022 12:30	DESCARGA ATMOSFERICA			UNRSL	RIO DO CAMPO	81404	417	2
26983321	03/12/2022 05:43	03/12/2022 11:02	DESCARGA ATMOSFERICA			UNRSL		89287	319	97
26983434	03/12/2022 06:14	03/12/2022 08:38	NÃO IDENTIFICADA			UNRSL	BRACO TROMBUDO	3509	144	14
26983441	03/12/2022 06:16	03/12/2022 08:25	VEGETAÇÃO NA REDE			UNRSL	POUSO REDONDO	81748	129	23
26983459	03/12/2022 06:25	03/12/2022 14:05	DESCARGA ATMOSFERICA			UNRSL	RIO DO CAMPO	80041	460	2
26983609	03/12/2022 07:03	03/12/2022 10:45	NÃO IDENTIFICADA			UNRSL	PRESIDENTE GETULIO	82049	222	16
26983609	03/12/2022 07:03	03/12/2022 11:06	NÃO IDENTIFICADA			UNRSL	PRESIDENTE GETULIO	82049	243	3
26983681	03/12/2022 07:19	03/12/2022 09:10	NÃO IDENTIFICADA			UNRSL	PETROLANDIA	4307	111	11
26983691	03/12/2022 07:18	03/12/2022 09:44	VEGETAÇÃO NA REDE			UNRSL	PRESIDENTE NEREU	89130	146	23
26983871	03/12/2022 07:56	03/12/2022 22:46	DESCARGA ATMOSFERICA			UNRSL	TAIO	80528	890	8
26983889	03/12/2022 07:55	03/12/2022 15:19	NÃO IDENTIFICADA			UNRSL	TAIO	82237	444	41
26983950	03/12/2022 08:10	03/12/2022 16:39	NÃO IDENTIFICADA			UNRSL	TAIO	3489	509	2
26984069	03/12/2022 08:31	03/12/2022 10:25	NÃO IDENTIFICADA			UNRSL	TROMBUDO CENTRAL	777	114	54
26984204	03/12/2022 08:56	03/12/2022 11:13	NÃO IDENTIFICADA			UNRSL	TROMBUDO CENTRAL	3263	137	12
26985437	03/12/2022 10:23	03/12/2022 15:07	RAMAL DE LIGAÇÃO PARTIDO			UNRSL	RIO DO CAMPO	8549	284	1
26985567	03/12/2022 10:36	03/12/2022 12:16	VEGETAÇÃO NA REDE			UNRSL	VITOR MEIRELES	4473	100	24
27020904	01/12/2022 17:49	02/12/2022 08:05	VEGETAÇÃO NA REDE			UNRSL		89268	856	208
27020998	01/12/2022 18:11	01/12/2022 23:27	NÃO IDENTIFICADA			UNRSL	AGRONOMICA	4225	316	72
27021002	01/12/2022 17:52	01/12/2022 20:59	VEGETAÇÃO NA REDE			UNRSL		89290	187	124
27021008	01/12/2022 18:38	02/12/2022 18:32	CONDIÇÃO CLIMÁTICA ADVERSA			UNRSL	PRESIDENTE GETULIO	603	1434	46
27021015	01/12/2022 20:58	02/12/2022 00:45	VEGETAÇÃO NA REDE			UNRSL	AGRONOMICA	761	227	95
27021040	03/12/2022 09:36	03/12/2022 12:49	DESCARGA ATMOSFERICA			UNRSL	RIO DO CAMPO	87116	193	32

26944503	30/11/2022 21:37	30/11/2022 23:00	VEGETAÇÃO NA REDE	UNTUB	CAPIVARI BAIXO	4030	83	451
26945038	30/11/2022 21:52	30/11/2022 23:22	FALHA EM CHAVE FUSÍVEL (ESPECIFICAR)	UNTUB	LAGUNA	3594	90	439
26945219	30/11/2022 21:58	30/11/2022 23:17	CONDIÇÃO CLIMÁTICA ADVERSA	UNTUB	SANGAO	3502	79	2
26945523	01/12/2022 09:51	01/12/2022 10:43	CONDIÇÃO CLIMÁTICA ADVERSA	UNTUB	IMARUI	6214	52	17
26945745	30/11/2022 22:15	01/12/2022 02:08	CONDIÇÃO CLIMÁTICA ADVERSA	UNTUB	GAROPABA	3478	233	34
26946171	30/11/2022 22:59	30/11/2022 23:44	VEGETAÇÃO NA REDE	UNTUB	GAROPABA	8522	45	33
26946325	30/11/2022 22:32	30/11/2022 23:28	PARA-RAIO (ESPECIFICAR)	UNTUB	IMBITUBA	5899	56	20
26946394	01/12/2022 01:14	01/12/2022 01:36	CONDUTOR DESREGULADO	UNTUB	IMARUI	6148	22	12
26946844	30/11/2022 22:56	01/12/2022 00:32	CONDIÇÃO CLIMÁTICA ADVERSA	UNTUB	IMBITUBA	4044	96	165
26948055	01/12/2022 01:19	01/12/2022 09:42	PARA-RAIO (ESPECIFICAR)	UNTUB	CAPIVARI BAIXO	3188	503	44
26948699	01/12/2022 04:09	01/12/2022 08:52	CONDIÇÃO CLIMÁTICA ADVERSA	UNTUB	GAROPABA	3478	283	34
26948734	01/12/2022 04:14	01/12/2022 05:53	JAMPER OU FLY-TAP PARTIDO	UNTUB	TUBARAO	71111	99	1309
26948734	01/12/2022 04:14	01/12/2022 06:56	JAMPER OU FLY-TAP PARTIDO	UNTUB	TUBARAO	71111	162	1346
26948869	01/12/2022 04:44	01/12/2022 13:17	CONDIÇÃO CLIMÁTICA ADVERSA	UNTUB	IMARUI	533	513	156
26949391	01/12/2022 05:44	01/12/2022 12:30	TRANSFORMADOR COM DEFEITO (ESPECIFICAR)	UNTUB	IMBITUBA	7421	406	47
26950134	01/12/2022 08:32	01/12/2022 08:45	CONDIÇÃO CLIMÁTICA ADVERSA	UNTUB	TUBARAO	6046	13	35
26950819	01/12/2022 07:29	01/12/2022 11:59	POSTE AVARIADO (ESPECIFICAR)	UNTUB	SANGAO	3897	270	39
26951393	01/12/2022 07:55	01/12/2022 18:29	POSTE AVARIADO (ESPECIFICAR)	UNTUB	IMARUI	89016	634	345
26951834	01/12/2022 08:09	01/12/2022 16:58	CONDIÇÃO CLIMÁTICA ADVERSA	UNTUB	IMARUI	6680	529	9
26952626	01/12/2022 08:42	01/12/2022 15:35	CONDIÇÃO CLIMÁTICA ADVERSA	UNTUB	IMARUI	4454	413	47
26953118	01/12/2022 09:02	01/12/2022 11:04	CONDIÇÃO CLIMÁTICA ADVERSA	UNTUB	IMBITUBA	3311	122	7
26953118	01/12/2022 09:02	04/12/2022 16:33	CONDIÇÃO CLIMÁTICA ADVERSA	UNTUB	IMBITUBA	3311	4771	1
26953314	01/12/2022 09:11	01/12/2022 10:28	RAMAL DE LIGAÇÃO PARTIDO	UNTUB	GAROPABA	6263	77	1
26953919	01/12/2022 09:40	01/12/2022 11:52	RAMAL DE LIGAÇÃO PARTIDO	UNTUB	LAGUNA	9111	132	1
26954051	01/12/2022 09:52	01/12/2022 15:48	RAMAL DE LIGAÇÃO PARTIDO	UNTUB	TUBARAO	9824	356	1
26954559	01/12/2022 10:24	01/12/2022 13:47	RAMAL DE LIGAÇÃO PARTIDO	UNTUB	JAGUARUNA	7449	203	1
26954903	01/12/2022 10:43	01/12/2022 14:18	RAMAL DE LIGAÇÃO PARTIDO	UNTUB	LAGUNA	10023	215	1
26955180	01/12/2022 10:59	01/12/2022 14:32	FALHA EM ELO (ESPECIFICAR)	UNTUB	JAGUARUNA	9663	213	1
26955242	01/12/2022 11:05	01/12/2022 15:11	NÃO IDENTIFICADA	UNTUB	GAROPABA	9440	246	17

26955345	01/12/2022 11:10	01/12/2022 12:50	OUTROS, Ocorrências em Rede (Especificar)	UNTUB	GAROPABA	7693	100	60
26955557	01/12/2022 14:39	01/12/2022 20:58	Condição climática adversa	UNTUB	TUBARAO	8532	379	60
26955668	01/12/2022 11:29	01/12/2022 14:40	Vegetação na Rede	UNTUB	IMARUI	4452	191	37
26958239	01/12/2022 13:50	01/12/2022 16:48	Ramal de Ligação Partido	UNTUB	GAROPABA	8730	178	1
26962198	01/12/2022 16:26	01/12/2022 19:59	Não identificada	UNTUB	CAPIVARI BAIXO	3979	213	3
26962243	01/12/2022 17:25	01/12/2022 18:01	Isolador com defeito ou avariado (Especificar)	UNTUB	PESCARIA BRAVA	8660	36	36
26963364	01/12/2022 17:16	01/12/2022 18:47	Falha em elo (Especificar)	UNTUB	CAPIVARI BAIXO	73008	91	1
26964672	01/12/2022 18:14	01/12/2022 18:43	Poste avariado (Especificar)	UNTUB	TUBARAO	71105	29	4901
26964672	01/12/2022 18:14	01/12/2022 19:07	Poste avariado (Especificar)	UNTUB	TUBARAO	71105	53	3565
26964672	01/12/2022 18:14	01/12/2022 19:17	Poste avariado (Especificar)	UNTUB	TUBARAO	71105	63	60
26964672	01/12/2022 18:14	01/12/2022 20:09	Poste avariado (Especificar)	UNTUB	TUBARAO	71105	115	17
26964672	01/12/2022 18:14	02/12/2022 06:40	Poste avariado (Especificar)	UNTUB	TUBARAO	71105	746	742
26964672	01/12/2022 19:08	01/12/2022 19:14	Poste avariado (Especificar)	UNTUB	TUBARAO	71105	6	4901
26964672	01/12/2022 19:08	01/12/2022 20:39	Poste avariado (Especificar)	UNTUB	TUBARAO	71105	91	1189
26964672	01/12/2022 19:08	01/12/2022 22:46	Poste avariado (Especificar)	UNTUB	TUBARAO	71105	218	1293
26964672	01/12/2022 19:08	01/12/2022 23:02	Poste avariado (Especificar)	UNTUB	TUBARAO	71105	234	1083
26968869	01/12/2022 20:55	01/12/2022 23:01	Ramal de Ligação Partido	UNTUB	GAROPABA	6266	126	1
26971870	02/12/2022 04:44	02/12/2022 09:20	Outros componentes	UNTUB	LAGUNA	6342	276	60

### **ANEXO III**

A seguir são apresentados os Decretos de Situação de Emergência, publicados pelo município de Águas Mornas, Angelina, Antônio Carlos, Benedito Novo, Biguaçu, Corupá, Florianópolis, Guaramirim, Jaraguá do Sul, Joinville, Laguna, Nova Trento, Palhoça, Santo Amaro da Imperatriz, São João Batista, São José, São Pedro de Alcântara, Tijucas e Treze de Maio no período de 25/11/2022 até 02/11/2022.



Sábado, 03 de dezembro de 2022 às 15:14, Florianópolis - SC

PUBLICAÇÃO

**Nº 4361110: DECRETO Nº 169/2022 DECLARA SITUAÇÃO DE CALAMIDADE PÚBLICA NO MUNICÍPIO DE ÁGUAS MORNAS**

ENTIDADE

Prefeitura Municipal de Águas Mornas

MUNICÍPIO

Águas Mornas



<https://www.diariomunicipal.sc.gov.br/?q=id:4361110>

CIGA - Consórcio de Inovação na Gestão Pública

Rua Gen. Liberato Bittencourt, n.º 1885 - Sala 102, Canto - CEP 88070-800 - Florianópolis / SC  
<https://www.diariomunicipal.sc.gov.br>



# Estado de Santa Catarina Prefeitura Municipal de Águas Mornas

Praça José Adão Lehmkuhl, 62 – Centro – Fone/Fax: (48) 3245-7252  
Cep 88.150-000 – Águas Mornas – Santa Catarina  
Home Page: www.aguasmornas.sc.gov.br



## PERFIL MUNICIPAL

### Data de Emancipação:

19/12/1961 – Lei 790

### Data de Instalação:

29/12/1961

### Extensão Territorial:

360,76 Km²

### Município-Mãe:

Santo Amaro da Imperatriz

### Municípios Limitrofes:

Angelina, Anitápolis, Rancho Queimado, Santo Amaro da Imperatriz, São Bonifácio e São Pedro de Alcântara.

### Clima:

Mesotérmico Úmido

### Etnias Predominantes:

Alemã e Portuguesa

### Religiões Predominantes:

Católica e Luterana

### Santo Padroeiro:

Sagrado Coração de Jesus

### Altitude: 70 metros

### Latitude: 27°41'59"S

### Longitude: 48°49'02"O

### População: 4.410 hab.

IBGE 2007

### Temperatura:

Média Anual: 18,3°C

### Distância da Capital:

36 Km

### Principais Vias de Acesso:

Rodovias BR 282 e

SC 431

### Região:

Grande Florianópolis

### Base Econômica

Agricultura, Avicultura

e Turismo

### Turismo:

Colônias Alemãs

Águas Termais

### Gentílico:

Aguaismornense



## DECRETO Nº 169/2022

### DECLARA SITUAÇÃO DE CALAMIDADE PÚBLICA NO MUNICÍPIO DE ÁGUAS MORNAS EM RAZÃO DAS TEMPESTADES LOCAL CONVECTIVA/CHUVAS INTENSAS (COBRADE 1.3.2.1.4).

OMERO PRIM, Prefeito do Município de Águas Mornas, localizado no Estado de Santa Catarina, no uso de suas atribuições legais, conferidas pelo inciso XVIII do artigo 69da Lei Orgânica do Município, pelo Inciso VI do artigo 8º da Lei Federal no 12.608, de 10de abril de 2012, pelo Art. 4º da Portaria MDR nº 260, de 02 de fevereiro de 2022, pela LeiEstadual nº 10.925, de 22 de setembro de 1998, pelo Decreto Estadual nº 3.924, de 11 de janeiro de 2006 e demais disposições legais, e ainda,

CONSIDERANDO a ocorrência das fortes chuvas entre os dias 26/11/2022 a 01/12/2022;

CONSIDERANDO a existência e ocorrência de danos humanos e materiais, assim como o registro de prejuízos econômicos público e privado;

CONSIDERANDO o parecer da Coordenadoria Municipal de Proteção e Defesa Civil, que recomenda pela decretação de situação de calamidade pública;

CONSIDERANDO a necessidade de atuação municipal na pronta resposta, em ações de assistência às vítimas e restabelecimento de serviços essenciais;

**Art. 1º.** Fica declarada a existência de situação anormal provocada por desastre e caracterizada como Situação de Calamidade Pública no Município Águas Mornas, ante a ocorrência das fortes chuvas com precipitação persistente entre os dias 26/11/2022 a01/12/2022.

**Parágrafo único.** Esta situação de anormalidade está devidamente enquadrada conforme a Codificação Brasileira de Desastres (COBRADE), com a seguinte tipificação: Tempestade Local Convectiva/Chuvas Intensas (1.3.2.1.4)

**Art. 2º.** Autoriza-se a mobilização de todos os órgãos municipais para atuarem soba coordenação da Comissão Municipal de Defesa Civil - CONDEC, nas ações de resposta ao desastre e reconstrução das áreas afetadas.

**Art. 3º.** Autoriza-se a convocação de voluntários e a realização de campanhas de arrecadação de recursos para reforçar as ações de resposta ao desastre, com o objetivo de assistir a população afetada pelo desastre, sob a coordenação da Comissão Municipal de Defesa Civil – CONDEC.



# Estado de Santa Catarina Prefeitura Municipal de Águas Mornas

Praça José Adão Lehmkuhl, 62 – Centro – Fone/Fax: (48) 3245-7252  
Cep 88.150-000 – Águas Mornas – Santa Catarina  
Home Page: www.aguasmornas.sc.gov.br



## PERFIL MUNICIPAL

**Data de Emancipação:**  
19/12/1961 – Lei 790

**Data de Instalação:**  
29/12/1961

**Extensão Territorial:**  
360,76 Km<sup>2</sup>

**Município-Mãe:**  
Santo Amaro da Imperatriz

**Municípios Limitrofes:**  
Angelina, Anitápolis, Rancho Queimado, Santo Amaro da Imperatriz, São Bonifácio e São Pedro de Alcântara.

**Clima:**  
Mesotérmico Úmido

**Etnias Predominantes:**  
Alemã e Portuguesa

**Religiões Predominantes:**  
Católica e Luterana

**Santo Padroeiro:**  
Sagrado Coração de Jesus

**Altitude:** 70 metros

**Latitude:** 27°41'59"S

**Longitude:** 48°49'02"O

**População:** 4.410 hab.  
IBGE 2007

**Temperatura:**  
Média Anual: 18,3°C

**Distância da Capital:**  
36 Km

### Principais Vias de Acesso:

Rodovias BR 282 e  
SC 431

**Região:**  
Grande Florianópolis

**Base Econômica**  
Agricultura, Avicultura  
e Turismo

**Turismo:**  
Colônias Alemãs  
Águas Termais

**Gentílico:**  
Aguasmornense

**Art. 4º.** De acordo com o estabelecido nos incisos XI e XXV do artigo 5º da Constituição Federal, autoriza-se as autoridades administrativas e os agentes de proteção e defesa civil, diretamente responsáveis pelas ações de resposta aos desastres, em caso de risco iminente, a:

**I** – adentrar em residências para prestar socorro ou para determinar a pronta evacuação;

**II** – usar de propriedade particular, no caso de iminente perigo público, assegurada ao proprietário indenização ulterior, se houver dano.

### III

**Parágrafo único:** Será responsabilizado o agente de proteção e defesa civil ou autoridade administrativa que se omitir de suas obrigações, relacionadas com a segurança global da população.

**Art. 5º.** De acordo com o estabelecido no Art. 5º do Decreto-Lei nº 3.365, de 21 de junho de 1941, autoriza-se o início de processos de desapropriação, por utilidade pública, de propriedades particulares comprovadamente localizadas em áreas de risco de desastre.

**§ 1º.** No processo de desapropriação, deverão ser consideradas a depreciação e a desvalorização que ocorrem em propriedades localizadas em áreas inseguras.

**§ 2º.** Sempre que possível essas propriedades serão trocadas por outras situadas em áreas seguras, e o processo de desmontagem e de reconstrução das edificações, em locais seguros, será apoiado pela comunidade.

**Art. 6º.** Com fulcro no Inciso VIII do Art. 75 da Lei nº 14.133, de 1º de abril de 2021, sem prejuízo das disposições da Lei de Responsabilidade Fiscal (LC 101/2000), é dispensável a licitação nos casos de emergência ou de calamidade pública, quando caracterizada urgência de atendimento de situação que possa ocasionar prejuízo ou comprometer a continuidade dos serviços públicos ou a segurança de pessoas, obras, serviços, equipamentos e outros bens, públicos ou particulares, e somente para aquisição dos bens necessários ao atendimento da situação emergencial ou calamitosa e para as parcelas de obras e serviços que possam ser concluídas no prazo máximo de 1 (um) ano, contado da data de ocorrência da emergência ou da calamidade, vedadas a prorrogação dos respectivos contratos e a recontração de empresa já contratada com base no disposto no citado inciso.

**Art. 7º.** Este Decreto tem validade por 180 (cento e oitenta) dias e entra em vigor na data de sua publicação.

Águas Mornas, 03 de dezembro de 2022.

OMERO PRIM  
Prefeito Municipal

Registrado e publicado aos três dias do mês de dezembro do ano de dois mil e vinte e dois.  
Marcelo Kuhnen Responsável



Quarta-feira, 30 de novembro de 2022 às 11:40, Florianópolis - SC

PUBLICAÇÃO

**Nº 4351518: DECRETO Nº 149/2022 - DECLARA SITUAÇÃO ANORMAL, CARACTERIZADA COMO SITUAÇÃO DE EMERGÊNCIA AS ÁREAS DO MUNICÍPIO DE BENEDITO NOVO AFETADAS POR CHUVAS INTENSAS (COBRADE ? , CONSOANTE À INSTRUÇÃO NORMATIVA N.º 02/2016, DO MINISTÉRIO DA INTEGRAÇÃO NACIONAL**

ENTIDADE

Prefeitura municipal de Benedito Novo

MUNICÍPIO

Benedito Novo



<https://www.diariomunicipal.sc.gov.br/?q=id:4351518>

CIGA - Consórcio de Inovação na Gestão Pública

Rua Gen. Liberato Bittencourt, n.º 1885 - Sala 102, Canto - CEP 88070-800 - Florianópolis / SC

<https://www.diariomunicipal.sc.gov.br>





ESTADO DE SANTA CATARINA  
**MUNICÍPIO DE BENEDITO NOVO**  
CNPJ: 83.102.780/0001-08

Rua Celso Ramos, 5070 - Centro - 89.124-000  
Fone/Fax: (47) 3385-0487

## DECRETO Nº 149, DE 30 DE NOVEMBRO DE 2022

*Declara Situação Anormal, caracterizada como Situação de Emergência as áreas do Município de Benedito Novo afetadas por chuvas intensas (COBRADE – 1.3.2.1.4), consoante à Instrução Normativa n.º 02/2016, do Ministério da Integração Nacional*

**ARRABEL ANTONIETA LENZI MURARA**, Prefeita do Município de Benedito Novo, Santa Catarina, no uso das atribuições legais conferidas pelo inciso XVIII, do art. 50, da Lei Orgânica do Município, combinado com as Leis Federais nº 12.608, de 10/04/2012, e nº 12.340, de 01/12/2010, no Decreto Federal nº 7.257, de 04/08/2010, e na Instrução Normativa nº 2, de 20/12/2016, do Ministério da Integração Nacional, e

CONSIDERANDO que as fortes chuvas ocorridas nos dias 26, 27, 28 e 29 de novembro de 2022 resultaram no acumulado de 337 milímetros de chuva no Município de Benedito Novo;

CONSIDERANDO a previsão de continuidade destas chuvas nos próximos dias, com significativos elevados pluviométricos;

CONSIDERANDO que em razão da grande quantidade de chuva ocorreram enxurradas, alagamentos, inundações e deslizamentos em diversas localidades do Município;

CONSIDERANDO os danos materiais, bem como os prejuízos econômicos decorrentes da precipitação de grande volume de água em poucos dias; e

CONSIDERANDO que o Parecer emitido pela Coordenadoria Municipal de Benedito Novo, relatando a ocorrência deste desastre, é favorável a declaração de situação de emergência;

### DECRETA:

**Art. 1º** – Fica declarada situação de emergência nas áreas do Município de Benedito Novo contidas no Formulário de Informações do Desastre – FIDE e demais documentos anexos a este Decreto, em virtude do desastre classificado e codificado como “tempestade local/convectiva - chuvas intensas” (COBRADE – 1.3.2.1.4), consoante à Instrução Normativa n.º 02, de 20 de dezembro de 2016, do Ministério da Integração Nacional.

**Art. 2º** – Fica autorizada a mobilização de todos os órgãos municipais para atuarem, sob a coordenação da Coordenadoria Municipal de Defesa Civil, nas ações de resposta ao desastre, reabilitação do cenário e reconstrução.



ESTADO DE SANTA CATARINA  
**MUNICÍPIO DE BENEDITO NOVO**  
CNPJ: 83.102.780/0001-08

Rua Celso Ramos, 5070 - Centro - 89.124-000  
Fone/Fax: (47) 3385-0487

**Art. 3º** – Fica autorizada a convocação de voluntários para reforçar as ações de resposta ao desastre e realização de campanhas de arrecadação de recursos junto à comunidade, com o objetivo de facilitar as ações de assistência à população afetada pelo desastre, sob a coordenação da Coordenadoria Municipal de Defesa Civil do Município de Benedito Novo.

**Art. 4º** – Fica autorizado, nos termos dos incisos XI e XXV do artigo 5º da Constituição Federal, as autoridades administrativas e os agentes de defesa civil, diretamente responsáveis pelas ações de resposta aos desastres, em caso de risco iminente:

**I** – Entrar nas casas para prestar socorro ou para determinar a pronta evacuação;

**II** – Usar de propriedade particular, no caso de iminente perigo público, assegurada ao proprietário indenização ulterior, se houver dano.

**Parágrafo único** – Será responsabilizado o agente da defesa civil ou autoridade administrativa que se omitir de suas obrigações, relacionadas com a segurança global da população.

**Art. 5º** – Fica autorizado, de acordo com estabelecido no artigo 5º do Decreto-Lei n.º 3.365, de 21 de junho de 1941, o início de processos de desapropriação, por utilidade pública, de propriedades particulares comprovadamente localizadas em áreas de risco intensificado de desastre.

**§ 1º** – No processo de desapropriação, deverão ser consideradas a depreciação e a desvalorização que ocorrem em propriedades localizadas em áreas inseguras.

**§ 2º** – Sempre que possível essas propriedades serão trocadas por outras situadas em áreas seguras e, o processo de desmontagem e de reconstrução das edificações em locais seguros, será apoiado pela comunidade.

**Art. 6º** – Ficam dispensados de licitação os contratos de aquisição de bens necessários às atividades de resposta ao desastre, de prestação de serviços e de obras relacionadas com a reabilitação das áreas e remoção de bens e pessoas, nos termos do inciso IV do artigo 24 da Lei Federal n.º 8.666, de 21 de junho de 1993, sem prejuízo das restrições da Lei Complementar n.º 101, de 04 de maio de 2000 – Lei de Responsabilidade Fiscal, desde que possam ser concluídas no prazo máximo de 180 (cento e oitenta) dias consecutivos e ininterruptos, contados a partir da caracterização do evento, vedada a prorrogação contratual.

**Art. 7º** – Este Decreto entra em vigor na data de sua publicação, devendo vigor por um prazo de 90 (noventa) dias.

**Parágrafo único** – O prazo de validade deste Decreto poderá ser prorrogado até completar um máximo de 180 (cento e oitenta) dias.



ESTADO DE SANTA CATARINA  
**MUNICÍPIO DE BENEDITO NOVO**  
CNPJ: 83.102.780/0001-08

Rua Celso Ramos, 5070 - Centro - 89.124-000  
Fone/Fax: (47) 3385-0487

Município de Benedito Novo, aos 30 de novembro de 2022.

***ARRABEL ANTONIETA LENZI MURARA***  
Prefeita do Município de Benedito Novo

Este Decreto foi publicado e registrado na forma da Lei.



# Diário Oficial

Municípios de Santa Catarina

Quinta-feira, 01 de dezembro de 2022 às 18:43, Florianópolis - SC

## PUBLICAÇÃO

Nº 4358061: DECRETO Nº 225/2022

## ENTIDADE

Prefeitura municipal de Biguaçu

## MUNICÍPIO

Biguaçu



<https://www.diariomunicipal.sc.gov.br/?q=id:4358061>

CIGA - Consórcio de Inovação na Gestão Pública

Rua Gen. Liberato Bittencourt, n.º 1885 - Sala 102, Canto - CEP 88070-800 - Florianópolis / SC  
<https://www.diariomunicipal.sc.gov.br>



**DECRETO Nº 225/2022,**

**DE 01 DE DEZEMBRO DE 2022.**

**DECLARA SITUAÇÃO DE EMERGÊNCIA EM ÁREAS DO MUNICÍPIO DE BIGUAÇU AFETADAS POR TEMPESTADES LOCAL CONVECTIVA/CHUVAS INTENSAS – COBRADE: 1.3.2.1.4 – IN/MI N. 36/2020 E PORTARIA N. 260, DE 02 DE FEVEREIRO DE 2022, DO MINISTÉRIO DO DESENVOLVIMENTO REGIONAL.**

**SALMIR DA SILVA**, Prefeito Municipal de Biguaçu, no uso das atribuições legais e que lhe são conferidas pelo artigo 98, inciso VII, da Lei Orgânica do Município, amparado no artigo 8º, inciso VI, da Lei Federal nº 12.608, de 10 de abril de 2012, e ainda;

**CONSIDERANDO** a ocorrência de chuvas persistentes, com volume acumulado entre os dias 27 e 30 de novembro de 2022, as quais provocaram alagamentos e situações de risco a diversas áreas do Município de Biguaçu, incluindo a ocorrência de famílias desabrigadas, interdição de vias e pontes, registros de prejuízos econômicos público e privado, além de outros reveses à integridade da população local e à infraestrutura do Município;

**CONSIDERANDO** as previsões meteorológicas, os alertas emitidos pela Defesa Civil deste Município e pela Defesa Civil do Estado de Santa Catarina para toda a região catarinense, especialmente a Grande Florianópolis, bem como, a situação hidrológica do Rio Biguaçu e seus afluentes, cujos volumes de água se encontram em níveis demasiadamente elevados, podendo vir a prejudicar sobremaneira o escoamento e a vazão;

**CONSIDERANDO** a necessidade de atuação municipal na pronta resposta, em ações de restabelecimento de serviços essenciais e pronto atendimento à população atingida, a fim de garantir a segurança e a prestação de todo o auxílio que seja necessário aos cidadãos tanto quanto possível a integridade das encostas de morros e áreas que margeiam rios, riachos e córregos;

**CONSIDERANDO** a possibilidade de deslizamentos nos trechos trafegáveis, e para que se preserve, também, a infraestrutura viária do Município a ponto de não haver nenhuma localidade ou cidadão isolado e inacessível, sem a comunicação viária necessária a sua propriedade;

**CONSIDERANDO** o dever de garantir a proteção dos cidadãos, de salvaguardar suas vidas e de conter a catástrofe, minorando danos de toda ordem, inclusive da comunidade escolar;

**DECRETA:**

**Art. 1º** Fica declarada a existência de situação anormal provocada por desastre e caracterizada como Situação de Emergência, ante a ocorrência de chuvas com precipitação persistente entre os dias 27 e 30 de novembro de 2022.

**Parágrafo único.** Esta situação de anormalidade é válida para todas as áreas do Município comprovadamente afetadas pelo desastre, e está devidamente enquadrada conforme a Codificação Brasileira de Desastres (COBRADE), com a seguinte tipificação: Tempestade Local Convectiva/Chuvas Intensas (1.3.2.1.4).

**Art. 2º** Confirma-se à mobilização do Sistema Nacional de Defesa Civil, no âmbito do Município, sob a coordenação da Comissão Municipal de Defesa Civil - COMDEC e autoriza-seo desencadeamento do Plano Emergencial de Resposta aos Desastres.

**Art. 3º** Autoriza-se a convocação de voluntários para reforçar as ações de resposta ao desastree a realização de campanhas de arrecadação de recursos, junto à comunidade, com o objetivode facilitar as ações de assistência à população afetada pelo desastre, sob a coordenação da Defesa Civil do Município de Biguaçu.

**Art. 4º** Autoriza-se as autoridades administrativas e os agentes da defesa civil, diretamente responsáveis pelas ações de resposta aos desastres, conforme estabelecido no art. 5º, incisosXI e XXV, da Constituição Federal, em caso de risco iminente:

I – Adentrar nas casas, a qualquer hora do dia ou da noite, mesmo sem consentimento do morador, para prestar socorro ou para determinar a pronta evacuação das mesmas;

II – Usar a propriedade, inclusive particular, em circunstâncias que possam provocar danos, prejuízos ou comprometer a segurança das pessoas, instalações, serviços e outros bens públicos ou particulares, assegurando-se ao proprietário indenização ulterior, caso o uso da propriedade provoque danos à mesma.

**Parágrafo único.** Será responsabilizado o agente da defesa civil ou a autoridade administrativaque se omitir de suas obrigações, relacionada com a segurança global da população.

**Art. 5º** Fica autorizado, se eventualmente necessário, de acordo com estabelecido no artigo 5º do Decreto-Lei n.º 3.365, de 21 de junho de 1941, o início de processos de desapropriação, por utilidade pública, de propriedades particulares comprovadamente localizadas em áreas de risco intensificado de desastre.

§ 1º No processo de desapropriação, deverão ser consideradas a depreciação e a desvalorização que ocorrem em propriedades localizadas em áreas inseguras.

§ 2º Sempre que possível essas propriedades serão trocadas por outras situadas em áreas seguras e, o processo de desmontagem e de reconstrução das edificações em locais seguros, será apoiado pela comunidade.

**Art. 6º** Fica autorizado a Secretaria Municipal de Educação a tomar medidas cabíveis com relação ao funcionamento das unidades escolares, visando garantir a segurança dos alunos, professores, motoristas do transporte escolar e dos demais profissionais que integram a referida pasta.

**Art. 7º** Ficam dispensados de licitação os contratos de aquisição de bens necessários às atividades de resposta ao desastre, de prestação de serviços e de obras relacionadas com a reabilitação das áreas, nos termos do inciso IV, do art. 24, da Lei Federal n.º 8.666, de 21 de junho de 1993, sem prejuízo das restrições da Lei Complementar n.º 101, de 04 de maio de 2000 (Lei de Responsabilidade Fiscal), desde que possam ser concluídas no prazo máximo de 1 (um) ano, contado da data de ocorrência da emergência ou da calamidade, vedada a prorrogação dos respectivos contratos e a recontração de empresa já contratada, conforme inciso VIII, do art. 75, da Lei nº 14.133, de 1º de abril de 2021.

**Art. 8º** Este decreto entra em vigor na data da sua publicação, tendo validade por um prazo máximo de 180 (cento e oitenta) dias.

**Art. 9º** Revogam-se as disposições em contrário, especialmente o Decreto nº 221/2022.

Biguaçu/SC, 1º de dezembro de 2022.

SALMIR DA

Assinado de forma digital por  
SALMIR DA SILVA:78858410904

SILVA:78858410904 Dados: 2022.12.01 18:38:31

**SALMIR DA SILVA**  
Prefeito Municipal

Reg. Publ. n/data

Marivalde Inêz Kons

Diretora Executiva de Legislação  
e Expediente

PUBLICAÇÃO

Nº 4346835: DECRETO Nº 2.73 0, DE 28 DE NOVEMBRO DE  
2022

ENTIDADE

Prefeitura municipal de Corupá

MUNICÍPIO

Corupá



<https://www.diariomunicipal.sc.gov.br/?q=id:4346835>

CIGA - Consórcio de Inovação na Gestão Pública

Rua Gen. Liberato Bittencourt, n.º 1885 - Sala 102, Canto - CEP 88070-800 - Florianópolis / SC

<https://www.diariomunicipal.sc.gov.br>





Estado de Santa Catarina

**PREFEITURA MUNICIPAL DE CORUPÁ**

Rua Francisco Mees, 1915 – XV de Novembro – Corupá – SC – 89.278-000

---

**DECRETO Nº 2.730, de 28 de Novembro de 2022**

**DECLARA SITUAÇÃO DE EMERGÊNCIA NAS ÁREAS DO MUNICÍPIO DE CORUPÁ-SC, AFETADAS POR TEMPESTADES – COBRADE 1.3.2.1.4, CONFORME ESTABELECE A INSTRUÇÃO NORMATIVA Nº 260, DE 02 DE FEVEREIRO DE 2022, DO MINISTÉRIO DO DESENVOLVIMENTO REGIONAL - MDR.**

**LUIZ CARLOS TAMANINI**, Prefeito Municipal de Corupá, Estado de Santa Catarina, no uso de suas atribuições legais conferidas pelo inciso item VII, do Art. 66, da Lei Orgânica Municipal, c/c o art. 1º do Decreto Municipal de nº 2.229, de 12 de abril de 2021:

**CONSIDERANDO** a ocorrência de Tempestades, código COBRADE 1.3.2 .1.4, com precipitações na ordem de aproximadamente 363,7mm nas últimas 72 horas, com previsão de manutenção do volume de chuvas para até o dia 30 de novembro de 2022, conforme dados registrados pela Defesa Civil de Santa Catarina;

**CONSIDERANDO** que as chuvas e temporais ocorridos, com acumulados significativos, causaram múltiplos desastres, inundações, movimentos de massa, enxurradas, alagamentos, deslizamentos, suspensão do abastecimento de água potável, fornecimento de energia elétrica, transporte coletivo municipal, intermunicipal de funcionários (fretamento) a partir do dia 26 de novembro de 2022, em diversos pontos do município, tanto rural como urbano, conforme FIDE (Formulário de Informações do Desastre);

**CONSIDERANDO** que em decorrência do referido evento ocorreram isolamentos de comunidades, interdição de vias, significativos danos materiais e prejuízos econômicos e sociais

---

**“CAPITAL CATARINENSE DA BANANA”**



Estado de Santa Catarina

**PREFEITURA MUNICIPAL DE CORUPÁ**

Rua Francisco Mees, 1915 – XV de Novembro – Corupá – SC – 89.278-000

---

constantes no Formulário FIDE, em anexo, e que são necessárias ações de resposta e reconstrução e outros benefícios e ações necessárias para restabelecer a normalidade local;

**CONSIDERANDO** que situação de emergência, trata-se de situação anormal, provocada por desastres, causando danos e prejuízos que impliquem o comprometimento parcial da capacidade de resposta do poder público do ente federativo atingido;

**CONSIDERANDO** o detalhamento do desastre, consta em Parecer Técnico da Coordenadoria de Proteção e Defesa Civil e Parecer da Comissão de Defesa Civil, COMDEC e Grupo de Ações Coordenadas - GRAC, relatando a ocorrência deste desastre e favorável à declaração da situação de anormalidade, conforme disposto no § 2º do Art. 2º da Instrução Normativa MDR nº 36 de 04 de dezembro de 2020.

**D E C R E T A:**

**Art. 1º.** Fica declarada a Situação de Emergência nas áreas do Município de Corupá, Estado de Santa Catarina, registradas no Formulário de Informações do Desastre – FIDE e demais documentos anexos a este Decreto, em virtude do desastre classificado e codificado como **Tempestade Local / Convectiva / Chuvas Intensas (COBRADE 1.3.2 .1.4)**, conforme o anexo V da Instrução Normativa MDR nº 36/2020.

**Art. 2º.** Autorizar a mobilização de todos os órgãos municipais para atuarem sob a coordenação da Coordenadoria Municipal de Proteção e Defesa Civil do Município de Corupá - COMPDEC, nas ações de resposta ao desastre e reabilitação do cenário e reconstrução.

**Art. 3º.** Autoriza-se a convocação de voluntários e a realização de campanhas de arrecadação de recursos para reforçar as ações de resposta ao desastre, com o objetivo de assistir a população afetada pelo desastre, sob a coordenação da Coordenadoria Municipal de Proteção e Defesa Civil de Corupá.



**Art. 4º.** De acordo com o estabelecido nos incisos XI e XXV do artigo 5º da Constituição Federal, autoriza-se as autoridades administrativas e os agentes de proteção e defesa civil, diretamente responsáveis pelas ações de resposta aos desastres, em caso de risco iminente, a:

I - adentrar em residências para prestar socorro ou para determinar a pronta evacuação;

II - usar de propriedade particular, no caso de iminente perigo público, assegurada ao proprietário indenização ulterior, se houver dano.

**Parágrafo único:** Será responsabilizado o agente de proteção e defesa civil ou autoridade administrativa que se omitir de suas obrigações, relacionadas com a segurança global da população.

**Art. 5º.** De acordo com o estabelecido no Art. 5º do Decreto-Lei nº 3.365, de 21 de junho de 1941, autoriza-se o início de processos de desapropriação, por utilidade pública, de propriedades particulares comprovadamente localizadas em áreas de risco de desastre.

§ 1º. No processo de desapropriação, deverão ser consideradas a depreciação e a desvalorização que ocorrem em propriedades localizadas em áreas inseguras.

§ 2º. Sempre que possível essas propriedades serão trocadas por outras situadas em áreas seguras, e o processo de desmontagem e de reconstrução das edificações, em locais seguros, será apoiado pela comunidade.

**Art. 6º.** Com fulcro no Inciso VIII do Art. 75 da Lei nº 14.133, de 1º de abril de 2021, sem prejuízo das disposições da Lei de Responsabilidade Fiscal (LC 101/ 2000), é dispensável a licitação nos casos de emergência ou de calamidade pública, quando caracterizada urgência de atendimento de situação que possa ocasionar prejuízo ou comprometer a continuidade dos serviços públicos ou a segurança de pessoas, obras, serviços, equipamentos e outros bens, públicos ou particulares, e somente para aquisição dos bens necessários ao atendimento da situação emergencial ou calamitosa e para as parcelas de obras e serviços que possam ser concluídas no prazo máximo de 1 (um) ano, contado da data de ocorrência da emergência ou da calamidade, vedadas a prorrogação dos respectivos contratos e a recontração de empresa já contratada com base no disposto no citado inciso.



Estado de Santa Catarina

**PREFEITURA MUNICIPAL DE CORUPÁ**

Rua Francisco Mees, 1915 – XV de Novembro – Corupá – SC – 89.278-000

---

**Art. 7º.** Ficam suspensas as aulas em toda rede de ensino no Município de Corupá nos dias 28 e 29/11/2022, tendo em vista as dificuldades de locomoção e acesso a diversas localidades atingidas pelas cheias.

**Parágrafo único:** Persistindo as condições climáticas, o período de suspensão das aulas nas redes públicas poderá ser prorrogado.

**Art. 8º.** Este Decreto entra em vigor na data de sua publicação e tem validade por 180 (cento e oitenta) dias.

Gabinete do Prefeito Municipal de Corupá, 28 de novembro de 2022.

**LUIZ CARLOS TAMANINI**  
***PREFEITO MUNICIPAL***

**SANDRO ROGÉRO GLATZ**  
***SECRETÁRIO MUNICIPAL DE ADMINISTRAÇÃO, FINANÇAS E PLANEJAMENTO – SEMAFIP***

**VERÍSSIMO JOSÉ GARCIA**  
***SECRETÁRIO MUNICIPAL DE AGRICULTURA, MEIO AMBIENTE E DESENVOLVIMENTO ECÔNOMICO – SEMAMDEC***

**JONEY CICERO MOROZINI**  
***SECRETÁRIO MUNICIPAL DE EDUCAÇÃO – SEMED***



Estado de Santa Catarina

**PREFEITURA MUNICIPAL DE CORUPÁ**

Rua Francisco Mees, 1915 – XV de Novembro – Corupá – SC – 89.278-000

---

**WILSON J. GESSNER**

***SECRETÁRIO MUNICIPAL DE INFRAESTRUTURA – SEMIN***

**FELIPE RAFAELI RODRIGUES**

***SECRETÁRIO MUNICIPAL DE SAÚDE E ASSISTÊNCIA SOCIAL –SEMSAS***

**LORIANO ROGÉRIO COSTA**

***SECRETÁRIO MUNICIPAL DE TURISMO, ESPORTE, CULTURA E LAZER – SEMTEC***

Publicado no DOM/SC:
Edição de nº: _____
Data: ____/____/____

Publicada e Registrada na Forma da Lei nº 1.891 de 10 de Março de 2009.

---

---

**“CAPITAL CATARINENSE DA BANANA”**



# Diário Oficial

Municípios de Santa Catarina

Quinta-feira, 01 de dezembro de 2022 às 16:46, Florianópolis - SC

## PUBLICAÇÃO

Nº 4357384: DECRETO 16692/2022

## ENTIDADE

Prefeitura municipal de Jaraguá do Sul

## MUNICÍPIO

Jaraguá do Sul



<https://www.diariomunicipal.sc.gov.br/?q=id:4357384>

CIGA - Consórcio de Inovação na Gestão Pública

Rua Gen. Liberato Bittencourt, n.º 1885 - Sala 102, Canto - CEP 88070-800 - Florianópolis / SC  
<https://www.diariomunicipal.sc.gov.br>

**DECRETO Nº 16.692/2022**

Declara em Situação Anormal, Caracterizada Como Situação de Emergência, as Áreas do Município Afetadas por Enxurradas.

O PREFEITO DE JARAGUÁ DO SUL, no uso das atribuições legais que lhe são conferidas pelo inciso XXIX, do artigo 71, da Lei Orgânica do Município; pela Lei Nº 12.608, de 10 de abril de 2012; pelo artigo 10, do Decreto Federal Nº 11.219, de 05 de outubro de 2022; pelas Leis Estaduais Nºs 10.925, de 22 de setembro de 1998, e 16.418, de 24 de junho de 2014; bem como pelo Decreto Estadual Nº 3.924, de 11 de janeiro de 2006; e

**CONSIDERANDO** as enxurradas ocorridas no início da semana, entre os dias 27 a 30 de novembro de 2022, provocadas por chuvas intensas e concentradas, atingindo parte do Município, conforme Mapa das Áreas Afetadas, anexo ao presente Decreto;

**CONSIDERANDO** como consequência dessa situação, resultaram os danos e prejuízos, conforme Formulário de Informações do Desastre (FIDE) Nº SC-F-4208906-13214-20221126, anexo a este Decreto;

**CONSIDERANDO** que concorrem como critérios agravantes da situação de anormalidade: o grau de vulnerabilidade do cenário e da população afetada frente ao desastre, agravados pela ocorrência de deslizamentos e alagamentos, e pela previsão da continuidade de chuvas nos próximos dias;

**DECRETA:**

Art.1º Fica declarada a existência de situação anormal provocada por desastre e caracterizada como **Situação de Emergência**.

Art.2º Esta situação de anormalidade é válida apenas para as áreas deste Município, comprovadamente afetadas pelo desastre, conforme prova documental estabelecida pelo Formulário de Informações do Desastre (FIDE) Nº SC-F-4208906-13214-20221126, em virtude do desastre classificado e codificado como tempestade local/convectiva com chuvas intensas - COBRADE 13214.

Art.3º Confirma-se a mobilização do Sistema Nacional de Proteção e Defesa Civil no âmbito do Município, pelo Grupo de Ações Coordenadas (GRAC), e autoriza-se o desencadeamento dos planos existentes.

Art.4º Autoriza-se a convocação de voluntários para reforçar as ações de resposta aos desastres.

Art.5º De acordo com o estabelecido nos incisos XI e XXV, do artigo 5º, da Constituição da República Federativa do Brasil de 1988, autoriza-se as autoridades administrativas e os agentes de defesa civil, diretamente responsáveis pelas ações de resposta aos desastres, em caso de risco iminente:

I - adentrar nas casas, a qualquer hora do dia ou da noite, mesmo sem o consentimento do morador, para prestar socorro ou para determinar a pronta evacuação das mesmas;

II - usar da propriedade, inclusive particular, em circunstâncias que possam provocar danos ou prejuízos ou comprometer a segurança de pessoas, instalações, serviços e outros bens públicos ou particulares, assegurando-se ao proprietário indenização ulterior, caso o uso da propriedade provoque danos à mesma.

Parágrafo único. Será responsabilizado o agente da defesa civil ou a autoridade administrativa que se omitir de suas obrigações, relacionadas com a segurança global da população.

Art.6º Este Decreto entra em vigor na data de sua publicação, devendo vigor por um prazo de 90 (noventa) dias, com efeitos a partir de 27 de novembro de 2022.

Parágrafo único. O prazo de vigência deste Decreto pode ser prorrogado até completar um máximo de 180 (cento e oitenta) dias.

Jaraguá do Sul, 01 de dezembro de 2022.

**JOSÉ JAIR FRANZNER**

Prefeito





**DECRETO N. 24.475, DE 30 DE NOVEMBRO DE 2022.**

**DECLARA EM SITUAÇÃO ANORMAL, CARACTERIZADA COMO SITUAÇÃO DE EMERGÊNCIA NO MUNICÍPIO DE FLORIANÓPOLIS, AFETADO POR TEMPESTADE/LOCAL/CONVECTIVAS/CHUVAS INTENSAS. COBRADE – 1.3.2.1.4**

**O PREFEITO MUNICIPAL DE FLORIANÓPOLIS**, Estado de Santa Catarina, no uso de suas atribuições legais, conferidas pelo art. 74, incisos III e XVII da Lei Orgânica do Município, e pelo Inciso VI do artigo 8º da Lei Federal n. 12.608, de 2012, e:

Considerando o resultado do volume elevado de precipitações, que atingiu todo o Município, com acumulados totais que ultrapassaram 400 mm nas últimas 120 horas, segundo dados das estações EPAGRI/CIRAM e CEMADEN, foram registrados deslizamentos e alagamentos nas vias públicas e áreas particulares, danos a infraestrutura pública e privada, assim como danos humanos consideráveis, conforme mapas das áreas afetadas que resultaram em danos e prejuízos, constantes no Sistema Integrado de Informações sobre Desastres, parte integrante deste Decreto;

Considerando a recomendação da Secretaria Municipal de Segurança Pública, por meio da Diretoria Municipal de Defesa Civil de Florianópolis - DDC, que avaliou e quantificou os efeitos do desastre;

Considerando que concorrem como critérios agravantes da situação de anormalidade, o grau de vulnerabilidade do cenário e da população frente ao desastre e a importância dos desastres secundários;

**DECRETA:**

**Art. 1º** Fica declarada a existência de Situação Anormal, provocada por desastre e caracterizada como situação de Emergência.

**Parágrafo único.** Esta situação de anormalidade é válida para todas as áreas do Município, comprovadamente afetadas pelo desastre, conforme prova documental registrada no Sistema Integrado de Identificação de Desastres.

**Art. 2º** Confirma-se a mobilização do Sistema Nacional e Estadual de Proteção e Defesa Civil, no âmbito do Município sob a coordenação da Secretaria Municipal de Segurança Pública, por meio da Diretoria Municipal de Defesa Civil – DDC, e autoriza-se o desencadeamento do Plano Emergencial de Resposta aos Desastres, após adaptado a situação real desse desastre.

**Art. 3º** Autoriza-se a convocação de voluntários, e demais medidas administrativas para reforçar as ações de resposta (Assistência, socorro e reabilitação dos cenários) aos desastres e a realização de campanhas de arrecadação de recursos, junto à comunidade, com o objetivo de facilitar as ações de assistência à população afetada pelo desastre.



**Parágrafo único.** Essas atividades serão coordenadas pela Secretaria Municipal de Segurança Pública, por meio da Diretoria Municipal de Defesa Civil - DDC.

**Art. 4º** De acordo com o estabelecido nos incisos XI e XXV do art. 5º da Constituição da República Federativa do Brasil de 1988, autoriza-se as autoridades administrativas e os agentes de Defesa Civil, diretamente responsáveis pelas ações de resposta aos desastres, em caso de risco iminente:

I - Penetrar nas casas, a qualquer hora do dia ou da noite, mesmo sem o consentimento do morador, para prestar socorro ou para determinar a pronta evacuação das mesmas;

II – Usar ou demolir propriedade inclusive particular, em circunstâncias que possam provocar danos ou prejuízos ou comprometer a segurança de pessoas, instalações, serviços e outros bens públicos ou particulares, assegurando-se aos proprietários indenização ulterior, caso o uso da propriedade provoque danos à mesma.

**Parágrafo único.** Será responsabilizado o agente de Defesa Civil ou a autoridade administrativa que se omitir de suas obrigações, relacionadas com a segurança global da população.

**Art. 5º** Este Decreto entra em vigor na data de sua publicação, devendo vigorar por um prazo de 180 (cento e oitenta) dias.

Florianópolis, aos 30 de novembro de 2022.

**TOPAZIO SILVEIRA NETO**  
**PREFEITO MUNICIPAL**

**CARLOS EDUARDO DE SOUZA NEVES**  
**SECRETÁRIO MUNICIPAL DA CASA CIVIL**



## Prefeitura de Joinville

DECRETO Nº 51.352, de 28 de novembro de 2022.

### **Declara situação de emergência nas áreas do Município de Joinville afetadas por Tempestade Local Convectiva – COBRADE 1.3.2.1.4.**

O Prefeito de Joinville, no uso de suas atribuições legais, em conformidade com o inciso XXVIII do art. 68 da Lei Orgânica do Município, com o inciso VI do art. 8º da Lei Federal nº 12.608, de 10 de abril de 2012, e, ainda,

CONSIDERANDO que o Município foi afetado por chuvas intensas, com precipitações superiores a 350 mm, em 72 horas, iniciando às 06h do dia 26 de novembro de 2022 e caracterizando o desastre às 18h do dia 28 de novembro de 2022, ocasionando inundações, enxurradas, alagamentos, deslizamentos de terra sendo todos os bairros do Município, incluindo a área rural, atingidos pelo desastre;

CONSIDERANDO que em decorrência do referido evento, ocorreram paralizações nos serviços essenciais, interrupções no transporte público e mobilidade urbana, danos à infraestrutura pública e residências, e que estes danos deixaram populações desabrigadas e desalojadas, necessitando o Município de ações complementares para o reestabelecimento da normalidade; e

CONSIDERANDO o conteúdo do Parecer Técnico SEPROT.UPC 0015095238 da Secretaria de Proteção Civil e Segurança Pública, relatando a ocorrência deste desastre concluindo favoravelmente à declaração de situação de emergência,

### **DECRETA:**

Art. 1º Fica declarada situação de emergência nas áreas do município contidas no Formulário de Informações do Desastre – FIDE – e demais documentos anexos a este Decreto, em virtude do desastre

classificado e codificado como Chuvas Intensas – 1.3.2.1.4, nos termos do art. 8º, inciso VI, da Lei Federal nº 12.608, de 10 de abril de 2012.

Art. 2º Autoriza-se a mobilização de todos os órgãos municipais para atuarem sob a coordenação da Secretaria de Proteção Civil e Segurança Pública, nas ações de resposta ao desastre, reabilitação do cenário e reconstrução.

Art. 3º Autoriza-se a convocação de voluntários para reforçar as ações de resposta ao desastre e realização de campanhas de arrecadação de recursos junto à comunidade, com o objetivo de facilitar as ações de assistência à população afetada pelo desastre, sob a coordenação da Secretaria de Proteção Civil e Segurança Pública.

Art. 4º De acordo com o estabelecido nos incisos XI e XXV do artigo 5º da Constituição Federal, autoriza-se as autoridades administrativas e os agentes de defesa civil, diretamente responsáveis pelas ações de resposta aos desastres, em caso de risco iminente, a:

I – adentrar em residências para prestar socorro ou para determinar a pronta evacuação;

II – usar de propriedade particular, no caso de iminente perigo público, assegurada ao proprietário indenização ulterior, se houver dano.

Parágrafo único. Será responsabilizado o agente da defesa civil ou autoridade administrativa que se omitir de suas obrigações, relacionadas com a segurança global da população.

Art. 5º De acordo com o estabelecido no art. 5º, do Decreto-Lei nº 3.365, de 21 de junho de 1941, autoriza-se o início de processos de desapropriação, por utilidade pública, de propriedades particulares comprovadamente localizadas em áreas de risco intensificado de desastre.

§ 1º No processo de desapropriação, deverão ser consideradas a depreciação e a desvalorização que ocorrem em propriedades localizadas em áreas inseguras.

§ 2º Sempre que possível essas propriedades serão trocadas por outras, situadas em áreas seguras, e o processo de desmontagem e de reconstrução das edificações, em locais seguros, será apoiado pela comunidade.

Art. 6º Com base no inciso IV, do art. 24, da Lei nº 8.666, de 21 de junho de 1993, sem prejuízo das

restrições da Lei Complementar Federal nº 101, de 4 de maio de 2000, é dispensável a licitação nos casos de emergência ou de calamidade pública, quando caracterizada urgência de atendimento de situação que possa ocasionar prejuízo ou comprometer a segurança de pessoas, obras, serviços, equipamentos e outros bens, públicos ou particulares, e somente para os bens necessários ao atendimento da situação emergencial ou calamitosa e para as parcelas de obras e serviços que possam ser concluídas no prazo máximo de 180 (cento e oitenta) dias consecutivos e ininterruptos, contados da ocorrência da emergência ou calamidade, vedada a prorrogação dos respectivos contratos.

Art. 7º Este Decreto entra em vigor na data de sua publicação, com vigência por 180 dias.

**Adriano Bornschein Silva**

Prefeito

**Anexo: Parecer Técnico SEPROT.UPC 0015095238**



**Documento assinado eletronicamente por Adriano Bornschein Silva, Prefeito, em 28/11/2022, às 21:44, conforme a Medida Provisória nº 2.200-2, de 24/08/2001, Decreto Federal nº 8.539, de 08/10/2015 e o Decreto Municipal nº 21.863, de 30/01/2014.**



**A autenticidade do documento pode ser conferida no site <https://portalsei.joinville.sc.gov.br/> informando o código verificador 0015095603 e o código CRC 084AA891.**



# Diário Oficial

Municípios de Santa Catarina

Quarta-feira, 30 de novembro de 2022 às 13:56, Florianópolis - SC

## PUBLICAÇÃO

Nº 4352463: DECRETO Nº 3.145, DE 29 DE NOVEMBRO DE  
2022

## ENTIDADE

Prefeitura Municipal de Palhoça

## MUNICÍPIO

Palhoça



<https://www.diariomunicipal.sc.gov.br/?q=id:4352463>

CIGA - Consórcio de Inovação na Gestão Pública

Rua Gen. Liberato Bittencourt, n.º 1885 - Sala 102, Canto - CEP 88070-800 - Florianópolis / SC  
<https://www.diariomunicipal.sc.gov.br>



**DECRETO Nº 3.145, DE 29 DE NOVEMBRO DE 2022.**

**EMERGÊNCIA. Declara situação de emergência em razão dos efeitos ocasionados pelas chuvas intensas que atingem o Município de Palhoça.**

O **PREFEITO MUNICIPAL DE PALHOÇA**, Estado de Santa Catarina,  
No uso de suas atribuições legais, e

*Considerando* os efeitos da forte chuva que atinge o município de desde o dia 26 de novembro de 2022, ocasionando prejuízos a diversos imóveis, conforme Ofício 049/2022 da Coordenadoria Municipal de Proteção e Defesa Civil - COMPDEC;

*Considerando* que os efeitos estão enquadrados como situação meteorológica sob a codificação n. 1.3.2.1.4 Tempestade Local/Convectiva – Chuvas Intensas na Codificação Brasileira de Desastres – COBRADE; e

*Considerando* que o Poder Público deve de tomar medidas para restabelecer a ordem, segurança e preservar a vida das famílias atingidas, resolve

**DECRETAR:**

**Art. 1º** Fica declarada a existência de situação anormal no Município de Palhoça decorrente das chuvas intensas que atingem o município de Palhoça desde o dia 26 de novembro de 2022, afetando a infraestrutura de diversos imóveis, particulares e públicos, caracterizando "situação de emergência".

**Art. 2º** A situação de anormalidade declarada é válida única e exclusivamente para atender as localidades comprovadamente afetadas pelos efeitos das chuvas intensas, neste município.

**Art. 3º** O Poder Executivo Municipal, com base no presente Decreto, poderá tomar todas as medidas administrativas, judiciais e extrajudiciais necessárias ao retorno das condições de normalidade.

**Art. 4º** Em razão da situação de emergência ora declarada, ficam as autoridades públicas municipais e estaduais convocadas a dar toda e total atenção, bem como empregar os esforços para preservar a ordem e a vida, enquanto perdurar a situação de anormalidade.

**Art. 5º** Fica convocada e instalada a Sala de Situação do município de Palhoça visando prestar monitorar, planejar e executar ações para minimizar os efeitos da situação de emergência ora declarada.

**Art. 6º** Este Decreto entra em vigor na data de sua publicação, revogadas as disposições contrárias.

Palhoça, 29 de novembro de 2022.

**EDUARDO FRECCIA**

**Prefeito Municipal**

**Prefeitura Municipal de Palhoça**  
**PUBLICADO NO DIÁRIO OFICIAL**

Em \_\_\_\_/\_\_\_\_/2022

Edição nº \_\_\_\_\_/2022



# Diário Oficial

Municípios de Santa Catarina

Quarta-feira, 30 de novembro de 2022 às 11:50, Florianópolis - SC

## PUBLICAÇÃO

Nº 4351553: DECRETO N. 224/2022, DE 30 DE NOVEMBRO DE  
2022

## ENTIDADE

Prefeitura municipal de Nova Trento

## MUNICÍPIO

Nova Trento



<https://www.diariomunicipal.sc.gov.br/?q=id:4351553>

CIGA - Consórcio de Inovação na Gestão Pública

Rua Gen. Liberato Bittencourt, n.º 1885 - Sala 102, Canto - CEP 88070-800 - Florianópolis / SC  
<https://www.diariomunicipal.sc.gov.br>







*Prefeitura Municipal  
de Nova Trento*



**DECRETO N. 224/2022, DE 30 DE NOVEMBRO DE 2022.**

**DECLARA SITUAÇÃO DE EMERGÊNCIA EM ÁREAS DO  
MUNICÍPIO AFETADAS POR TEMPESTADES LOCAL  
CONVECTIVA/CHUVAS INTENSAS (COBRADE 1.3.2.1.4).**

O PREFEITO MUNICIPAL DE NOVA TRENTO, Estado de Santa Catarina, no uso das atribuições legais conferidas pelo Art. 94, Inciso VII I da Lei Orgânica do Município, pelo inciso VI do artigo 8º da Lei Federal no 12.608, de 10 de abril de 2012, pelo Art. 4º da Portaria MDR nº 260, de 02 de fevereiro de 2022, pela Lei Estadual nº 10.925, de 22 de setembro de 1998, pelo Decreto Estadual nº 3.924, de 11 de janeiro de 2006 e demais disposições legais, e ainda;

CONSIDERANDO a ocorrência de chuvas persistentes, com volumes superiores a 100 mm, acumulados entre os dias 25 e 30 de novembro;

CONSIDERANDO a existência e ocorrência de danos humanos e materiais, assim como o registro de prejuízos econômicos público e privado;

CONSIDERANDO o parecer da Coordenadoria Municipal de Proteção e Defesa Civil, recomenda pela decretação de situação de emergência em Nível II;

CONSIDERANDO a necessidade de atuação municipal na pronta resposta, em ações de assistência às vítimas e restabelecimento de serviços essenciais;

CONSIDERANDO a possibilidade de mais deslizamentos nos trechos trafegáveis do município;

CONSIDERANDO zelar pela vida e saúde da comunidade escolar;

**DECRETA:**



*Prefeitura Municipal  
de Nova Trento*



Art. 1º Fica declarada a existência de situação anormal provocada por desastre e caracterizada como Situação de Emergência, ante a ocorrência de chuvas com precipitação persistente entre os dias 25 e 30 de novembro de 2022.

Parágrafo único. Esta situação de anormalidade está devidamente enquadrada conforme a Codificação Brasileira de Desastres (COBRADE), com a seguinte tipificação: Tempestade Local Convectiva/Chuvas Intensas (1.3.2.1.4).

Art. 2º Confirma-se à mobilização do Sistema Nacional de Defesa Civil, no âmbito do Município, sob a coordenação da Comissão Municipal de Defesa Civil - COMDEC e autoriza-se o desencadeamento do Plano Emergencial de Resposta aos Desastres.

Art. 3º Autoriza-se a convocação de voluntários para reforçar as ações de resposta ao desastre e a realização de campanhas de arrecadação de recursos, junto à comunidade, com o objetivo de facilitar as ações de assistência à população afetada pelo desastre.

Art. 4º Autoriza-se as autoridades administrativas e os agentes da defesa civil, diretamente responsáveis pelas ações de resposta aos desastres, conforme estabelecido no art. 5º, incisos XI e XXV, da constituição Federal, em caso de risco iminente: I – Penetrar nas casas, a qualquer hora do dia ou da noite, mesmo sem consentimento do morador, para prestar socorro ou para determinar a pronta evacuação das mesmas; II – Usar a propriedade, inclusive particular, em circunstâncias que possam provocar danos ou prejuízos ou comprometer a segurança das pessoas, instalações, serviços e outros bens públicos ou particulares, assegurando-se ao proprietário indenização ulterior, caso o uso da propriedade provoque danos à mesma.

Parágrafo único. Será responsabilizado o agente da defesa civil ou a autoridade administrativa que se omitir de suas obrigações, relacionada com a segurança global da população.

Art. 5º Fica autorizado, de acordo com estabelecido no artigo 5º do Decreto-Lei n.º 3.365, de 21 de junho de 1941, o início de processos de desapropriação, por utilidade pública, de propriedades particulares comprovadamente localizadas em áreas de risco intensificado de desastre.



*Prefeitura Municipal  
de Nova Trento*



§ 1º No processo de desapropriação, deverão ser consideradas a depreciação e a desvalorização que ocorrem em propriedades localizadas em áreas inseguras.

§ 2º Sempre que possível essas propriedades serão trocadas por outras situadas em áreas seguras e, o processo de desmontagem e de reconstrução das edificações em locais seguros, será apoiado pela comunidade.

Art. 6º Fica autorizado a Secretaria Municipal de Educação a tomar medidas cabíveis com relação ao funcionamento das unidades escolares, visando garantir segurança a alunos, professores e motoristas do transporte escolar.

Art. 7º Ficam dispensados de licitação os contratos de aquisição de bens necessários às atividades de resposta ao desastre, de prestação de serviços e de obras relacionadas com a reabilitação das áreas, nos termos do inciso IV do artigo 24 da Lei Federal n.º 8.666, de 21 de junho de 1993, sem prejuízo das restrições da Lei Complementar n.º 101, de 04 de maio de 2000 – Lei de Responsabilidade Fiscal, desde que possam ser concluídas no prazo máximo de 1 (um) ano, contado da data de ocorrência da emergência ou da calamidade, vedadas a prorrogação dos respectivos contratos e a recontração de empresa já contratada, conforme inciso VIII do Art. 75 da Lei nº 14.133, de 1º de abril de 2021.

Art. 8º Este decreto entra em vigor na data da sua publicação, devendo vigor por um prazo máximo de 180 (cento e oitenta) dias.

Nova Trento/SC, 30 de novembro de 2022.

**Tiago Dalsasso**  
Prefeito Municipal

PUBLICAÇÃO

Nº 4361111: DECRETO Nº 7.961-2022 - ALTERA DECRETO  
PARA CALAMIDADE PUBLICA

ENTIDADE

Prefeitura Municipal de Santo Amaro da Imperatriz

MUNICÍPIO

Santo Amaro da Imperatriz



<https://www.diariomunicipal.sc.gov.br/?q=id:4361111>

CIGA - Consórcio de Inovação na Gestão Pública

Rua Gen. Liberato Bittencourt, n.º 1885 - Sala 102, Canto - CEP 88070-800 - Florianópolis / SC  
<https://www.diariomunicipal.sc.gov.br>



**ESTADO DE SANTA CATARINA**  
**PREFEITURA MUNICIPAL DE SANTO AMARO DA IMPERATRIZ**  
**SECRETARIA DA ADMINISTRAÇÃO, FINANÇAS E PLANEJAMENTO**

**DECRETO Nº 7.961, DE 03 DE DEZEMBRO DE 2022.**

**ALTERA O DECRETO Nº 7.956/2022 QUE  
‘DECLARA SITUAÇÃO DE EMERGÊNCIA EM  
ÁREAS DO MUNICÍPIO AFETADAS POR  
TEMPESTADES LOCAL  
CONVECTIVA/CHUVAS INTENSAS (COBRADE  
1.3.2.1.4).’**

O PREFEITO MUNICIPAL DE SANTO AMARO DA IMPERATRIZ, Estado de Santa Catarina, no uso das atribuições legais conferidas pelo Art. 59 da Lei Orgânica do Município, pelo Inciso VI do artigo 8º da Lei Federal nº 12.608, de 10 de abril de 2012, pelo Art. 4º da Portaria MDR nº 260, de 02 de fevereiro de 2022, pela Lei Estadual nº 10.925, de 22 de setembro de 1998, pelo Decreto Estadual nº 3.924, de 11 de janeiro de 2006 e demais disposições legais, e ainda;

CONSIDERANDO a ocorrência de chuvas persistentes, com volumes superiores a 300 mm, acumulados entre os dias 27 a 01 de dezembro de 2022;

CONSIDERANDO a existência e ocorrência de danos humanos e materiais, assim como o registro de prejuízos econômicos público e privado;

CONSIDERANDO os vultosos danos humanos, materiais e ambientais além de prejuízos econômicos e sociais, com sério e relevante comprometimento do funcionamento das instituições públicas locais ou regionais, impondo-se a mobilização e a ação coordenada das três esferas de atuação do Sistema Nacional de Proteção e Defesa Civil, e, eventualmente de ajuda internacional, para o restabelecimento da situação de normalidade.

CONSIDERANDO o parecer da Coordenadoria Municipal de Proteção e Defesa Civil, recomenda pela decretação em Nível III – Estado de Calamidade Pública;

CONSIDERANDO a necessidade de atuação municipal na pronta resposta, em ações de assistência às vítimas e restabelecimento de serviços essenciais;

**DECRETA:**

**Art. 1º** O decreto n. 7956 de 29 de novembro de 2022, passa a vigorar com a seguinte redação:

**“DECRETO Nº 7.956, DE 29 DE NOVEMBRO DE 2022.**





**ESTADO DE SANTA CATARINA**  
**PREFEITURA MUNICIPAL DE SANTO AMARO DA IMPERATRIZ**  
**SECRETARIA DA ADMINISTRAÇÃO, FINANÇAS E PLANEJAMENTO**

DECLARA SITUAÇÃO DE CALAMIDADE PÚBLICA EM ÁREAS DO MUNICÍPIO AFETADAS POR TEMPESTADES LOCAL CONVECTIVA/CHUVAS INTENSAS (COBRADE 1.3.2.1.4).

O PREFEITO MUNICIPAL DE SANTO AMARO DA IMPERATRIZ, Estado de Santa Catarina, no uso das atribuições legais conferidas pelo Art. 59 da Lei Orgânica do Município, pelo Inciso VI do artigo 8º da Lei Federal nº 12.608, de 10 de abril de 2012, pelo Art. 4º da Portaria MDR nº 260, de 02 de fevereiro de 2022, pela Lei Estadual nº 10.925, de 22 de setembro de 1998, pelo Decreto Estadual nº 3.924, de 11 de janeiro de 2006 e demais disposições legais, e ainda;

CONSIDERANDO a ocorrência de chuvas persistentes, com volumes superiores a 300 mm, acumulados entre os dias 27 a 01 de dezembro de 2022;

CONSIDERANDO a existência e ocorrência de danos humanos e materiais, assim como o registro de prejuízos econômicos público e privado;

CONSIDERANDO os vultosos danos humanos, materiais e ambientais além de prejuízos econômicos e sociais, com sério e relevante comprometimento do funcionamento das instituições públicas locais ou regionais, impondo-se a mobilização e a ação coordenada das três esferas de atuação do Sistema Nacional de Proteção e Defesa Civil, e, eventualmente de ajuda internacional, para o restabelecimento da situação de normalidade.

CONSIDERANDO o parecer da Coordenadoria Municipal de Proteção e Defesa Civil, recomenda pela decretação em Nível III – Estado de Calamidade Pública;

CONSIDERANDO a necessidade de atuação municipal na pronta resposta, em ações de assistência às vítimas e restabelecimento de serviços essenciais;

**DECRETA:**

**Art. 1º** Fica declarada a existência de situação anormal provocada por desastre e caracterizada como Situação de Calamidade Pública, ante a ocorrência de chuvas com precipitação persistente entre os dias 27 a 01 de dezembro de 2022.

**Parágrafo único.** Esta situação de anormalidade está devidamente enquadrada conforme a Codificação Brasileira de Desastres (COBRADE), com a seguinte tipificação: Tempestade Local Convectiva/Chuvas Intensas (1.3.2.1.4)

**Art. 2º** Confirma-se à mobilização do Sistema Nacional de Defesa Civil, no âmbito do Município, sob a coordenação da Comissão Municipal de Defesa Civil - COMDEC e autoriza-se o desencadeamento do Plano Emergencial de Resposta aos Desastres.

**Art. 3º** Autoriza-se a convocação de voluntários para reforçar as ações de resposta ao desastre e a realização de campanhas de arrecadação de recursos, junto à comunidade, com o objetivo de facilitar as ações de assistência à população afetada pelo desastre.

**Art. 4º** Autoriza-se as autoridades administrativas e os agentes da defesa civil, diretamente responsáveis pelas ações de resposta aos desastres, conforme estabelecido no art. 5º, incisos XI e XXV, da constituição Federal, em caso de risco iminente:

**I** – Penetrar nas casas, a qualquer hora do dia ou da noite, mesmo sem consentimento do morador, para prestar socorro ou para determinar a pronta evacuação das mesmas;

**II** – Usar a propriedade, inclusive particular, em circunstâncias que possam provocar danos ou prejuízos ou comprometer a segurança das pessoas, instalações, serviços e outros bens públicos ou particulares, assegurando-se ao proprietário indenização ulterior, caso o uso da propriedade provoque danos à mesma.

2





**ESTADO DE SANTA CATARINA**  
**PREFEITURA MUNICIPAL DE SANTO AMARO DA IMPERATRIZ**  
**SECRETARIA DA ADMINISTRAÇÃO, FINANÇAS E PLANEJAMENTO**

**Parágrafo único.** Será responsabilizado o agente da defesa civil ou a autoridade administrativa que se omitir de suas obrigações, relacionada com a segurança global da população.

**Art. 5º** Fica autorizado, de acordo com estabelecido no artigo 5º do Decreto-Lei n.º 3.365, de 21 de junho de 1941, o início de processos de desapropriação, por utilidade pública, de propriedades particulares comprovadamente localizadas em áreas de risco intensificado de desastre.

**§ 1º** No processo de desapropriação, deverão ser consideradas a depreciação e a desvalorização que ocorrem em propriedades localizadas em áreas inseguras.

**§ 2º** Sempre que possível essas propriedades serão trocadas por outras situadas em áreas seguras e, o processo de desmontagem e de reconstrução das edificações em locais seguros, será apoiado pela comunidade.

**Art. 6º** Ficam dispensados de licitação os contratos de aquisição de bens necessários às atividades de resposta ao desastre, de prestação de serviços e de obras relacionadas com a reabilitação das áreas, nos termos do inciso IV do artigo 24 da Lei Federal n.º 8.666, de 21 de junho de 1993, sem prejuízo das restrições da Lei Complementar n.º 101, de 04 de maio de 2000 – Lei de Responsabilidade Fiscal, desde que possam ser concluídas no prazo máximo de 1 (um) ano, contado da data de ocorrência da emergência ou da calamidade, vedadas a prorrogação dos respectivos contratos e a recontração de empresa já contratada, conforme inciso VIII do Art. 75 da Lei n.º 14.133, de 1º de abril de 202.

**Art. 7º** Este decreto entra em vigor na data da sua publicação, devendo vigor por um prazo máximo de 180 (cento e oitenta) dias.

Santo Amaro da Imperatriz/SC, 29 de novembro de 2022.

**RICARDO COSTA**  
**Prefeito de Município”**

**Art. 2º** Este decreto entra em vigor na data da sua publicação, revogadas as disposições em contrário, com efeitos retroativos a 29 de novembro de 2022.

**RICARDO LAURO DA COSTA**  
Prefeito de Município





# Diário Oficial

## Municípios de Santa Catarina

Quinta-feira, 01 de dezembro de 2022 às 16:46, Florianópolis - SC

### PUBLICAÇÃO

Nº 4357058: DECRETO 267/2022

### ENTIDADE

Prefeitura municipal de São Pedro de Alcântara

### MUNICÍPIO

São Pedro de Alcântara



<https://www.diariomunicipal.sc.gov.br/?q=id:4357058>

CIGA - Consórcio de Inovação na Gestão Pública

Rua Gen. Liberato Bittencourt, n.º 1885 - Sala 102, Canto - CEP 88070-800 - Florianópolis / SC  
<https://www.diariomunicipal.sc.gov.br>







**ESTADO DE SANTA CATARINA**  
**MUNICÍPIO DE SÃO PEDRO DE ALCÂNTARA**  
Praça Leopoldo Francisco Kretzer, 01, Centro - 88125-000  
Fone (48) 3277-0122 - [www.pmspa.sc.gov.br](http://www.pmspa.sc.gov.br) / [gabinete@pmspa.sc.gov.br](mailto:gabinete@pmspa.sc.gov.br)

**DECRETO N° 267/2022, DE 01 DE DEZEMBRO DE 2022**

Declara situação de emergência em áreas do município afetadas por tempestades local convectiva/chuvas intensas (cobrade 1.3.2.1.4).

**O PREFEITO DE SÃO PEDRO DE ALCÂNTARA**, Estado de Santa Catarina, no uso das atribuições legais conferidas pelo inc. XV, art. 8 da Lei Orgânica do Município, bem como pelo inciso VI do art. 8º da Lei Federal no 12.608, de 10 de abril de 2012, pelo art. 4º da Portaria MDR nº 260, de 02 de fevereiro de 2022, pela Lei Estadual nº 10.925, de 22 de setembro de 1998, pelo Decreto Estadual nº 3.924, de 11 de janeiro de 2006 e demais disposições legais, e ainda;

CONSIDERANDO a ocorrência de chuvas persistentes, com volumes superiores a 603mm, acumulados entre os dias 26 de novembro e 01 de dezembro;

CONSIDERANDO a existência e ocorrência de danos humanos e materiais, assim como o registro de prejuízos econômicos público e privado;

CONSIDERANDO o parecer da Coordenadoria Municipal de Proteção e Defesa Civil, recomenda pela decretação de situação de emergência em Nível 01;

CONSIDERANDO a necessidade de atuação municipal na pronta resposta, em ações de assistência às vítimas e restabelecimento de serviços essenciais;

CONSIDERANDO a possibilidade de mais deslizamentos nos trechos trafegáveis do município;

CONSIDERANDO zelar pela vida e saúde da comunidade escolar;

**DECRETA:**



**ESTADO DE SANTA CATARINA**  
**MUNICÍPIO DE SÃO PEDRO DE ALCÂNTARA**  
Praça Leopoldo Francisco Kretzer, 01, Centro - 88125-000  
Fone (48) 3277-0122 - [www.pmspa.sc.gov.br](http://www.pmspa.sc.gov.br) / [gabinete@pmspa.sc.gov.br](mailto:gabinete@pmspa.sc.gov.br)

Art. 1º Fica declarada a existência de situação anormal provocada por desastre e caracterizada como Situação de Emergência, ante a ocorrência de chuvas com precipitação persistente entre os dias 26 de novembro e 01 de dezembro.

Parágrafo único. Esta situação de anormalidade está devidamente enquadrada conforme a Codificação Brasileira de Desastres (COBRADE), com a seguinte tipificação: Tempestade Local Convectiva/Chuvas Intensas (1.3.2.1.4).

Art. 2º Confirma-se à mobilização do Sistema Nacional de Defesa Civil, no âmbito do Município, sob a coordenação da Comissão Municipal de Defesa Civil - COMDEC e autoriza-se o desencadeamento do Plano Emergencial de Resposta aos Desastres.

Art. 3º Autoriza-se a convocação de voluntários para reforçar as ações de resposta ao desastre e a realização de campanhas de arrecadação de recursos, junto à comunidade, com o objetivo de facilitar as ações de assistência à população afetada pelo desastre.

Art. 4º Autoriza-se as autoridades administrativas e os agentes da defesa civil, diretamente responsáveis pelas ações de resposta aos desastres, conforme estabelecido no art. 5º, incisos XI e XXV, da constituição Federal, em caso de risco iminente:

I – Penetrar nas casas, a qualquer hora do dia ou da noite, mesmo sem consentimento do morador, para prestar socorro ou para determinar a pronta evacuação das mesmas;

II – Usar a propriedade, inclusive particular, em circunstâncias que possam provocar danos ou prejuízos ou comprometer a segurança das pessoas, instalações, serviços e outros bens públicos ou particulares, assegurando-se ao proprietário indenização ulterior, caso o uso da propriedade provoque danos à mesma.

Parágrafo único. Será responsabilizado o agente da defesa civil ou a autoridade administrativa que se omitir de suas obrigações, relacionada com a segurança global da população.

Art. 5º Fica autorizado, de acordo com estabelecido no artigo 5º do Decreto-Lei n.º 3.365, de 21 de junho de 1941, o início de processos de desapropriação, por utilidade pública, de propriedades particulares comprovadamente localizadas em áreas de risco intensificado de desastre.



**ESTADO DE SANTA CATARINA**  
**MUNICÍPIO DE SÃO PEDRO DE ALCÂNTARA**

Praça Leopoldo Francisco Kretzer, 01, Centro - 88125-000

Fone (48) 3277-0122 - [www.pmspa.sc.gov.br](http://www.pmspa.sc.gov.br) / [gabinete@pmspa.sc.gov.br](mailto:gabinete@pmspa.sc.gov.br)

§ 1º No processo de desapropriação, deverão ser consideradas a depreciação e a

desvalorização que ocorrem em propriedades localizadas em áreas inseguras.

§ 2º Sempre que possível essas propriedades serão trocadas por outras situadas em áreas seguras e, o processo de desmontagem e de reconstrução das edificações em locais seguros, será apoiado pela comunidade.

Art. 6º Fica autorizado a Secretaria Municipal de Educação a tomar medidas cabíveis com relação ao funcionamento das unidades escolares, visando garantir segurança a alunos, professores e motoristas do transporte escolar.

Art. 7º Ficam dispensados de licitação os contratos de aquisição de bens necessários às atividades de resposta ao desastre, de prestação de serviços e de obras relacionadas com a reabilitação das áreas, nos termos do inciso IV do art. 24 da Lei Federal n.º 8.666, de 21 de junho de 1993, sem prejuízo das restrições da Lei Complementar n.º 101, de 04 de maio de 2000 (Lei de Responsabilidade

Fiscal), desde que possam ser concluídas no prazo máximo de 1 (um) ano, contado da data de

ocorrência da emergência ou da calamidade, vedadas a prorrogação dos respectivos contratos e a recontração de empresa já contratada, conforme inciso VIII do art. 75 da Lei nº 14.133, de 1º de abril de 2021.

Art. 8º Este decreto entra em vigor na data da sua publicação, tendo validade por um prazo máximo de 180 (cento e oitenta) dias.

São Pedro de Alcântara/SC, em 04 de agosto de 2022.

**Charles da Cunha**

Prefeito Municipal



**Diário Oficial**  
Municípios de Santa Catarina

Quarta-feira, 30 de novembro de 2022 às 17:26, Florianópolis - SC

PUBLICAÇÃO

Nº 4353983: DECRETO Nº 17713/2022

ENTIDADE

Prefeitura municipal de São José

MUNICÍPIO

São José



<https://www.diariomunicipal.sc.gov.br/?q=id:4353983>

CIGA - Consórcio de Inovação na Gestão Pública

Rua Gen. Liberato Bittencourt, n.º 1885 - Sala 102, Canto - CEP 88070-800 - Florianópolis / SC  
<https://www.diariomunicipal.sc.gov.br>



**DECRETO Nº 17713/2022**

**DECLARA SITUAÇÃO DE EMERGÊNCIA EM ÁREAS DO MUNICÍPIO AFETADAS POR TEMPESTADES LOCAL CONVECTIVA/CHUVAS INTENSAS (COBRADE 1.3.2.1.4).**

O **PREFEITO MUNICIPAL DE SÃO JOSÉ**, no uso das atribuições que lhe são conferidas pelo art. 62, inciso IV, da Lei Orgânica Municipal, e

**CONSIDERANDO** a ocorrência de chuvas persistentes, com volumes superiores a 190 mm, acumulados entre os dias 27 e 30 de novembro;

**CONSIDERANDO** a existência e ocorrência de danos humanos e materiais, assim como o registro de prejuízos econômicos público e privado;

**CONSIDERANDO** o parecer da Coordenadoria Municipal de Proteção e Defesa Civil.

**CONSIDERANDO** a necessidade de atuação municipal na pronta resposta, em ações de assistência às vítimas e restabelecimento de serviços essenciais;

**CONSIDERANDO** a possibilidade de mais deslizamentos nos trechos trafegáveis do município;

**CONSIDERANDO** zelar pela vida e saúde da comunidade escolar,

**DECRETA:**

**Art. 1º** Fica declarada a existência de situação anormal provocada por desastre e caracterizada como Situação de Emergência, ante a ocorrência de chuvas com precipitação persistente entre os dias 29 e 30 de novembro de 2022.

§1º. Esta situação de anormalidade está devidamente enquadrada conforme a Codificação Brasileira de Desastres (COBRADE), com a seguinte tipificação: Tempestade Local Convectiva/Chuvas Intensas (1.3.2.1.4).

§2º. Fica registrado que pela atual conjuntura, fica declarada a situação de emergência Nível II, segundo o Sistema Nacional de Defesa Civil.

**Art. 2º** Confirma-se à mobilização do Sistema Nacional de Defesa Civil, no âmbito do Município, sob a coordenação da Comissão Municipal de Defesa Civil - COMDEC e autoriza-se o desencadeamento do Plano Emergencial de Resposta aos Desastres.

**Art. 3º** Autoriza-se a convocação de voluntários para reforçar as ações de resposta ao desastre e a realização de campanhas de arrecadação de recursos, junto à comunidade, com o objetivo de facilitar as ações de assistência à população afetada pelo desastre.

**Art. 4º** Autoriza-se as autoridades administrativas e os agentes da defesa civil, diretamente responsáveis pelas ações de resposta aos desastres, conforme estabelecido no art. 5º, incisos XI e XXV, da constituição Federal, em caso de risco iminente:

I – Penetrar nas casas, a qualquer hora do dia ou da noite, mesmo sem consentimento do morador, para prestar socorro ou para determinar a pronta evacuação das mesmas;

II – Usar a propriedade, inclusive particular, em circunstâncias que possam provocar danos ou prejuízos ou comprometer a segurança das pessoas, instalações, serviços e outros bens públicos ou particulares, assegurando-se ao proprietário indenização ulterior, caso o uso da propriedade provoque danos à mesma.

Parágrafo único. Será responsabilizado o agente da defesa civil ou a autoridade administrativa que se omitir de suas obrigações, relacionada com a segurança global da população.

**Art. 5º** Fica autorizado, de acordo com estabelecido no artigo 5º do Decreto-Lei n.º 3.365, de 21 de junho de 1941, o início de processos de desapropriação, por utilidade pública, de propriedades particulares comprovadamente localizadas em áreas de risco intensificado de desastre.

§ 1º No processo de desapropriação, deverão ser consideradas a depreciação e a desvalorização que ocorrem em propriedades localizadas em áreas inseguras.

§ 2º Sempre que possível essas propriedades serão trocadas por outras situadas em áreas seguras e, o processo de desmontagem e de reconstrução das edificações em locais seguros, será apoiado pela comunidade.

**Art. 6º** Fica autorizado a Secretaria Municipal de Educação a tomar medidas cabíveis com relação ao funcionamento das unidades escolares, visando garantir segurança a alunos, professores e motoristas do transporte escolar.

**Art. 7º** Ficam dispensados de licitação os contratos de aquisição de bens necessários às atividades de resposta ao desastre, de prestação de serviços e de obras relacionadas com a reabilitação das áreas, nos termos do inciso IV do art. 24 da Lei Federal n.º 8.666, de 21 de junho de 1993, sem prejuízo das restrições da Lei Complementar n.º 101, de 04 de maio de 2000 (Lei de Responsabilidade Fiscal), desde que possam ser concluídas no prazo máximo de 1 (um) ano, contado da data de ocorrência da emergência ou da calamidade, vedadas a prorrogação dos respectivos contratos e a recontração de empresa já contratada, conforme inciso VIII do art. 75 da Lei nº 14.133, de 1º de abril de 2021.

**Art. 8º** Este decreto entra em vigor na data da sua publicação, tendo validade por um prazo máximo de 180 (cento e oitenta) dias.

Paço Municipal em São José (SC), 30 de novembro de 2022.

**ORVINO COELHO DE ÁVILA**

Prefeito Municipal



# Diário Oficial

## Municípios de Santa Catarina

Quinta-feira, 01 de dezembro de 2022 às 18:12, Florianópolis - SC

### PUBLICAÇÃO

Nº 4358009: DECRETO 4.632/2022

### ENTIDADE

Prefeitura municipal de São João Batista

### MUNICÍPIO

São João Batista



<https://www.diariomunicipal.sc.gov.br/?q=id:4358009>

CIGA - Consórcio de Inovação na Gestão Pública

Rua Gen. Liberato Bittencourt, n.º 1885 - Sala 102, Canto - CEP 88070-800 - Florianópolis / SC  
<https://www.diariomunicipal.sc.gov.br>





ESTADO DE SANTA CATARINA

PREFEITURA MUNICIPAL DE SÃO JOÃO BATISTA

Praça Deputado Walter Vicente Gomes, 89  
CNPJ 82.925.652/0001-00

## **DECRETO 4.632/2022**

***Declara estado de calamidade pública no Município de São João Batista (1.2.1.0.0 – COBRADE).***

O PREFEITO MUNICIPAL DE SÃO JOÃO BATISTA, Estado de Santa Catarina, no uso das atribuições legais conferidas pelo art. 67, da Lei Orgânica do Município, pelo inciso VI do art. 8º da Lei Federal no 12.608, de 10 de abril de 2012, pelo art. 4º da Portaria MDR nº 260, de 02 de fevereiro de 2022, pela Lei Estadual nº 10.925, de 22 de setembro de 1998, pelo Decreto Estadual nº 3.924, de 11 de janeiro de 2006 e demais disposições legais, e ainda;

CONSIDERANDO a ocorrência de chuvas persistentes, com volumes acumulados iniciados no mês de novembro e que persistem até a presente data, as quais vêm ocasionando inundações registradas em todo o Município;

CONSIDERANDO a existência e ocorrência de danos humanos e materiais, assim como o registro de prejuízos econômicos público e privado;

CONSIDERANDO a piora na situação de emergência enfrentada pelo município devido as fortes inundações que lhe estão assolando;

CONSIDERANDO o parecer da Coordenadoria de Defesa Civil, recomendando pela decretação de estado de calamidade pública em Nível 2;

CONSIDERANDO a necessidade de atuação municipal na pronta resposta, em ações de assistência às vítimas e restabelecimento de serviços essenciais;

CONSIDERANDO a necessidade de zelar pela vida e saúde da população de São João Batista; **DECRETA:**

**Art. 1º** Fica declarada a existência de situação anormal provocada por desastre e caracterizada como Estado de Calamidade Pública, ante a ocorrência de inundações persistentes iniciadas no dia 30 de novembro de 2022.

**Parágrafo único.** Esta situação de anormalidade está devidamente enquadrada conforme a Codificação Brasileira de Desastres (COBRADE), com a seguinte tipificação: Inundações (1.2.1.0.0).

**Art. 2º** Autoriza-se a mobilização de todos os órgãos municipais para atuarem sob a coordenação da Coordenadoria de Defesa Civil, nas ações de resposta ao desastre e reabilitação do cenário e reconstrução.





ESTADO DE SANTA CATARINA

**PREFEITURA MUNICIPAL DE SÃO JOÃO BATISTA**

Praça Deputado Walter Vicente Gomes, 89  
CNPJ 82.925.652/0001-00

---

**Art. 3º** Autoriza-se a convocação de voluntários para reforçar as ações de resposta ao desastre e a realização de campanhas de arrecadação de recursos junto à comunidade, com o objetivo de facilitar as ações de assistência à população afetada pelo desastre.

**Art. 4º** Autoriza-se as autoridades administrativas e os agentes da defesa civil, diretamente responsáveis pelas ações de resposta aos desastres, conforme estabelecido no art. 5º, incisos XI e XXV, da Constituição Federal, em caso de risco iminente:

**I** – Penetrar nas casas, a qualquer hora do dia ou da noite, mesmo sem consentimento do morador, para prestar socorro ou para determinar a pronta evacuação das mesmas;

**II** – Usar a propriedade, inclusive particular, em circunstâncias que possam provocar danos ou prejuízos ou comprometer a segurança das pessoas, instalações, serviços e outros bens públicos ou particulares, assegurando-se ao proprietário indenização ulterior, caso o uso da propriedade provoque danos à mesma.

**Parágrafo único.** Será responsabilizado o agente da defesa civil ou a autoridade administrativa que se omitir de suas obrigações, relacionada com a segurança global da população.

**Art. 5º** Fica autorizado, de acordo com estabelecido no artigo 5º do Decreto-Lei n.º 3.365, de 21 de junho de 1941, o início de processos de desapropriação, por utilidade pública, de propriedades particulares comprovadamente localizadas em áreas de risco intensificado de desastre.

**§ 1º** No processo de desapropriação, deverão ser consideradas a depreciação e a desvalorização que ocorrem em propriedades localizadas em áreas inseguras.

**§ 2º** Sempre que possível essas propriedades serão trocadas por outras situadas em áreas seguras e, o processo de desmontagem e de reconstrução das edificações em locais seguros, será apoiado pela comunidade.

**Art. 6º** Fica autorizado a Secretaria Municipal de Educação a tomar medidas cabíveis com relação ao funcionamento das unidades escolares, visando garantir segurança a alunos, professores e motoristas do transporte escolar.

**Art. 7º** Ficam dispensados de licitação os contratos de aquisição de bens necessários às atividades de resposta ao desastre, de prestação de



ESTADO DE SANTA CATARINA

**PREFEITURA MUNICIPAL DE SÃO JOÃO BATISTA**

Praça Deputado Walter Vicente Gomes, 89  
CNPJ 82.925.652/0001-00

---

serviços e de obras relacionadas com a reabilitação das áreas, nos termos do inciso IV do art. 24 da Lei Federal n.º 8.666, de 21 de junho de 1993, sem prejuízo das restrições da Lei Complementar n.º 101, de 04 de maio de 2000 (Lei de Responsabilidade Fiscal), desde que possam ser concluídas no prazo máximo de 1 (um) ano, contado da data de ocorrência da emergência ou da calamidade, vedadas a prorrogação dos respectivos contratos e a recontração de empresa já contratada, conforme inciso VIII do art. 75 da Lei nº 14.133, de 1º de abril de 2021.

**Art. 8º** Este decreto entra em vigor na data da sua publicação, tendo validade por um prazo máximo de 180 (cento e oitenta) dias, revogadas as disposições em contrário.

São João Batista - SC, 01 de dezembro de 2022.

**Almir Peixer**  
**Prefeito Municipal em Exercício**



PUBLICAÇÃO

Nº 4356866: DECRETO Nº 130 DE 1º DE DEZEMBRO DE 2022

ENTIDADE

Prefeitura municipal de Treze de Maio

MUNICÍPIO

Treze de Maio



<https://www.diariomunicipal.sc.gov.br/?q=id:4356866>

CIGA - Consórcio de Inovação na Gestão Pública

Rua Gen. Liberato Bittencourt, n.º 1885 - Sala 102, Canto - CEP 88070-800 - Florianópolis / SC

<https://www.diariomunicipal.sc.gov.br>



ESTADO DE SANTA CATARINA  
**MUNICÍPIO DE TREZE DE MAIO**

*DECRETO N° 130 DE 1° DE DEZEMBRO DE 2022*

**Declara Situação de Emergência  
nas áreas do Município afetadas  
por Enxurradas -1.2.2.0.0 e dá  
outras providências**

O Exmo Senhor **JAILSO BARDINI**, Prefeito Municipal de Treze de Maio, no uso de suas atribuições que lhe são conferidas pela Lei Orgânica Municipal, a Resolução n° 3 do Conselho Nacional de Defesa Civil.

*CONSIDERANDO:*

- a ocorrência de enxurrada, caracterizada por chuva intensa e concentrada em toda a região, no dia 30 de Novembro de 2022 e 01 de Dezembro de 2022, atingindo todo o município;
- a existência e ocorrência de danos materiais, assim como o registro de prejuízos econômicos público e privado;
- o parecer da Coordenaria Municipal de Proteção e Defesa Civil;
- a possibilidade de mais deslizamentos nos trechos trafegáveis do município;
- zelar pela a vida e saúde da comunidade escolar;



ESTADO DE SANTA CATARINA  
**MUNICÍPIO DE TREZE DE MAIO**

- a necessidade da atuação municipal da pronta resposta, em ações de assistência as vítimas e restabelecimento de serviços essenciais.

**DECRETA:**

**Art. 1º** Fica declarada a existência de situação anormal provocada por desastre e caracterizada como Situação de Emergência, ante a ocorrência de chuvas com precipitação persistente entre os dias 30 e 01 de Dezembro de 2022.

**§1.** Esta situação de anormalidade está devidamente enquadrada conforme a Codificação Brasileira de Desastres (COBRADE), com a seguinte tipificação: ENXURRADAS (1.2.2.0.0).

**Art. 2º** Confirma-se à mobilização do Sistema Nacional de Defesa Civil, no âmbito do Município, sob a coordenação da Comissão Municipal de Defesa Civil - COMDEC nas ações de resposta ao desastre e reabilitação do cenário e reconstrução.

**Art. 3º** Autoriza-se as autoridades administrativas e os agentes da defesa civil, diretamente responsáveis pelas ações de resposta aos desastres, conforme estabelecido no art. 50, incisos XI e XXV, da constituição Federal, em caso de risco iminente:

I - Penetrar nas casas, a qualquer hora do dia ou da noite, mesmo sem consentimento do morador, para prestar socorro ou para determinar a pronta evacuação das mesmas;

II - Usar a propriedade, inclusive particular, em circunstâncias que possam provocar danos ou prejuízos ou comprometer a segurança das pessoas, instalações, serviços e outros bens públicos ou particulares, assegurando-se



ESTADO DE SANTA CATARINA  
**MUNICÍPIO DE TREZE DE MAIO**

ao proprietário indenização ulterior, caso o uso da propriedade provoque danos à mesma.

Parágrafo único. Será responsabilizado o agente da defesa civil ou a autoridade administrativa que se omitir de suas obrigações, relacionada com a segurança global da população.

**Art. 4º** Fica autorizado, de acordo com estabelecido no artigo 50 do Decreto- Lei n.O 3.365, de 21 de junho de 1941, o início de processos de desapropriação, por utilidade pública, de propriedades particulares comprovadamente localizadas em áreas de risco intensificado de desastre.

**§1** No processo de desapropriação, deverão ser consideradas a depreciação e a desvalorização que ocorrem em propriedades localizadas em áreas inseguras.

**§2** Sempre que possível essas propriedades serão trocadas por outras situadas em áreas seguras e, o processo de desmontagem e de reconstrução das edificações em locais seguros, será apoiado pela comunidade.

**Art. 5º** Fica autorizado a Secretaria Municipal de Educação a tomar medidas cabíveis com relação ao funcionamento das unidades escolares, visando garantir segurança a alunos, professores e motoristas do transporte escolar.

**Art. 6º** Ficam dispensados de licitação os contratos de aquisição de bens necessários às atividades de resposta ao desastre, de prestação de serviços e de obras relacionadas com a reabilitação das áreas, nos termos do inciso IV do art. 24 da Lei Federal n.º 8.666, de 21 de junho de 1993, sem prejuízo das restrições da Lei Complementar n.º 101, de 04 de maio de 2000 (Lei de Responsabilidade Fiscal), desde que possam ser concluídas no prazo máximo de 1 (um) ano, contado da data de ocorrência da emergência ou da calamidade, vedadas a prorrogação dos respectivos contratos e a



ESTADO DE SANTA CATARINA  
**MUNICÍPIO DE TREZE DE MAIO**

recontratação de empresa já contratada, conforme inciso VIII do art. 75 da Lei nº 14.133, de 10 de abril de 2021.

**Art. 7º** Este decreto entra em vigor na data da sua publicação.

Treze de Maio (SC), 01 de Dezembro de 2022.

Assinado digitalmente por  
JAILSO  
BARDINI:0161875  
4912  
Data: 2022.12.01  
15:13:06-03'00'

**JAILSO BARDINI**  
Prefeito Municipal

Publicado nesta secretaria na data supra.

Assinado digitalmente por CAMILA NANDI  
ZANELA:06822457984  
CAMILA NANDI  
ZANELA:  
06822457984  
DN: C=BR, O=ICP-Brasil, OU=AC SOLUTI  
Multipla v5, OU=33442145000100,  
OU=Presencial, OU=Certificado PF A3,  
CN=CAMILA NANDI ZANELA:06822457984  
Razão: Eu sou o autor deste documento  
Localização: sua localização de assinatura  
aqui  
Data: 2022.12.01 15:12:08-03'00'  
Foxit PDF Reader Versão: 11.1.0

**CAMILA NANDI ZANELA**  
Secretária de Administração e Finanças

# Antônio Carlos

## PREFEITURA

### DECRETO Nº 179/2022

Publicação Nº 4352704

DECRETO Nº 179, DE 30 DE NOVEMBRO DE 2022.

DECLARA SITUAÇÃO DE EMERGÊNCIA EM ÁREAS DO MUNICÍPIO AFETADAS POR TEMPESTADES LOCAL CONVECTIVA/CHUVAS INTENSAS(COBRADE 1.3.2.1.4).

GERALDO PAULI, Prefeito do Município de Antônio Carlos/SC, Estado de Santa Catarina, no uso das atribuições legais conferidas pelo IncisoIV do Art. 56 da Lei Orgânica do Município, pelo Inciso VI do artigo 8º da Lei Federal no 12.608, de 10 de abril de 2012, pelo Art. 4º da Portaria MDR nº 260, de 02 de fevereiro de 2022, pela Lei Estadual nº 10.925, de 22 de setembro de 1998, pelo Decreto Estadual nº 3.924, de 11 de janeiro de 2006 e demais disposições legais, e ainda;

CONSIDERANDO a ocorrência de chuvas persistentes, com volumes aproximados a 400mm, acumulados entre os dias 26 e 30 de novembro; CONSIDERANDO a existência e ocorrência de danos humanos e materiais, assim como o registro de prejuízos econômicos público e privado; CONSIDERANDO o parecer da Coordenadoria Municipal de Proteção e Defesa Civil, recomenda pela decretação de situação de emergência em Nível II; CONSIDERANDO a necessidade de atuação municipal na pronta resposta, em ações de assistência às vítimas e restabelecimento de serviços essenciais;

DECRETA:

Art. 1º. Fica declarada a existência de situação anormal provocada por desastre e caracterizada como Situação de Emergência, ante a ocorrência de chuvas com precipitação persistente entre os dias 26 e 30 de novembro de 2022.

Parágrafo único. Esta situação de anormalidade está devidamente enquadrada conforme a Codificação Brasileira de Desastres (COBRADE), com a seguinte tipificação: Tempestade Local Convectiva/Chuvas Intensas (1.3.2.1.4)

Art. 2º. Confirma-se à mobilização do Sistema Nacional de Defesa Civil, no âmbito do Município, sob a coordenação da Comissão Municipal de Defesa Civil - COMDEC e autoriza-se o desencadeamento do Plano Emergencial de Resposta aos Desastres.

Art. 3º. Autoriza-se a convocação de voluntários para reforçar as ações de resposta ao desastre e a realização de campanhas de arrecadação de recursos, junto à comunidade, com o objetivo de facilitar as ações de assistência à população afetada pelo desastre.

Art. 4º. Autoriza-se as autoridades administrativas e os agentes da defesa civil, diretamente responsáveis pelas ações de resposta aos desastres, conforme estabelecido no art. 5º, incisos XI e XXV, da constituição Federal, em caso de risco iminente:

I – Penetrar nas casas, a qualquer hora do dia ou da noite, mesmo sem consentimento do morador, para prestar socorro ou para determinar a pronta evacuação das mesmas;

II – Usar a propriedade, inclusive particular, em circunstâncias que possam provocar danos ou prejuízos ou comprometer a segurança das pessoas, instalações, serviços e outros bens públicos ou particulares, assegurando-se ao proprietário indenização ulterior, caso o uso da propriedade provoque danos à mesma.

Parágrafo único. Será responsabilizado o agente da defesa civil ou a autoridade administrativa que se omitir de suas obrigações, relacionada com a segurança global da população.

Art. 5º Fica autorizado, de acordo com estabelecido no artigo 5º do Decreto-Lei n.º 3.365, de 21 de junho de 1941, o início de processos de desapropriação, por utilidade pública, de propriedades particulares comprovadamente localizadas em áreas de risco intensificado de desastre.

§ 1º No processo de desapropriação, deverão ser consideradas a depreciação e a desvalorização que ocorrem em propriedades localizadas em áreas inseguras.

§ 2º Sempre que possível essas propriedades serão trocadas por outras situadas em áreas seguras e, o processo de desmontagem e de reconstrução das edificações em locais seguros, será apoiado pela comunidade.

Art. 6º Ficam dispensados de licitação os contratos de aquisição de bens necessários às atividades de resposta ao desastre, de prestação de serviços e de obras relacionadas com a reabilitação das áreas, nos termos do inciso IV do artigo 24 da Lei Federal n.º 8.666, de 21 de junho de 1993, sem prejuízo das restrições da Lei Complementar n.º 101, de 04 de maio de 2000 – Lei de Responsabilidade Fiscal, desde que possam ser concluídas no prazo máximo de 1 (um) ano, contado da data de ocorrência da emergência ou da calamidade, vedadas a prorrogação dos respectivos contratos e a recontração de empresa já contratada, conforme inciso VIII do Art. 75 da Lei nº 14.133, de 1º de abril de 2022.

Art. 7º Este decreto entra em vigor na data da sua publicação, devendo vigor por um prazo máximo de 180 (cento e oitenta) dias. Antônio

Carlos/SC, 30 de novembro de 2022.

GERALDO PAULI

Prefeito de Município



**DECRETO N. 1675/2022**

Publicação N° 4343854

DECRETO N°. 1675/2022

Declara Situação de Emergência nas áreas do Município afetadas por tempestade local/convectiva com chuvas intensas, COBRADE 13214.

Luis Antônio Chiodini, Prefeito de Guaramirim, no uso de suas atribuições, em conformidade com a Lei Orgânica Municipal e pelo inciso VI do artigo 8º da Lei Federal nº 12.608, de 10 de abril de 2012;

Considerando:

I – Que as altas densidades pluviométricas ocorridas no município, no dia 27 de novembro, causaram alagamentos, enxurradas, inundações e risco iminente de deslizamento, em todo o município;

II – A ocorrência de danos humanos, pessoas desalojadas, desabrigadas, e centenas de pessoas afetadas diretamente e indiretamente; danos materiais, sendo perda de mobiliário e pertences pessoais das famílias afetadas e erosão de vias públicas e dano no sistema de drenagem;

III - O parecer da Diretoria Municipal de Defesa Civil, relatando a ocorrência deste desastre é favorável à declaração de Situação de Emergência;

DECRETA:

Art. 1º. Fica declarada Situação de Emergência nas áreas do município contidas no Formulário de Informações do Desastre - FIDE n. SC-F-4206504-13214-20221126, em virtude do desastre classificado e codificado como tempestade local/convectiva com chuvas intensas - CO-BRADE 13214.

Art. 2º. Autoriza-se a mobilização de todos os órgãos municipais para atuarem sob a coordenação da Diretoria Municipal de Defesa Civil, nas ações de resposta ao desastre e reabilitação do cenário e reconstrução.

Art. 3º. Autoriza-se a convocação de voluntários para reforçar as ações de resposta ao desastre e realização de campanhas de arrecadação de recursos junto à comunidade, com o objetivo de facilitar as ações de assistência à população afetada pelo desastre, sob a coordenação da Diretoria Municipal de Defesa Civil.

Art. 4º. De acordo com o estabelecido nos incisos XI e XXV do artigo 5º da Constituição Federal, autoriza-se as autoridades administrativas e os agentes de defesa civil, diretamente responsáveis pelas ações de resposta aos desastres, em caso de risco iminente, a:

I - penetrar nas casas, para prestar socorro ou para determinar a pronta evacuação;

II - usar de propriedade particular, no caso de iminente perigo público, assegurada ao proprietário indenização ulterior, se houver dano.

Parágrafo único. Será responsabilizado o agente da defesa civil ou autoridade administrativa que se omitir de suas obrigações, relacionadas com a segurança global da população.

Art. 5º. De acordo com o estabelecido no Art. 5º do Decreto-Lei nº 3.365, de 21 de junho de 1941, autoriza-se o início de processos de desapropriação, por utilidade pública, de propriedades particulares comprovadamente localizadas em áreas de risco intensificado de desastre.

§ 1º No processo de desapropriação, deverão ser consideradas a depreciação e a desvalorização que ocorrem em propriedades localizadas em áreas inseguras.

§ 2º Sempre que possível essas propriedades serão trocadas por outras situadas em áreas seguras, e o processo de desmontagem e de reconstrução das edificações, em locais seguros, será apoiado pela comunidade.

Art. 6º. Com base no Inciso IV do artigo 24 da Lei nº 8.666 de 21.06.1993, sem prejuízo das restrições da Lei de Responsabilidade Fiscal (LC 101/2000), ficam dispensados de licitação os contratos de aquisição de bens necessários às atividades de resposta ao desastre, de prestação de serviços e de obras relacionadas com a reabilitação dos cenários dos desastres, desde que possam ser concluídas no prazo máximo de 180 (cento e oitenta) dias consecutivos e ininterruptos, contados a partir da caracterização do desastre, vedada a prorrogação dos contratos.

Art. 7º. Ficam suspensas as aulas da rede pública de ensino no dia 28 de novembro de 2022.

Art. 8º. Este Decreto entra em vigor na data de sua publicação, devendo vigor pelo prazo de 180 (cento e oitenta) dias.

Guaramirim/SC, 27 de novembro de 2022. Luis  
Antônio Chiodini  
Prefeito

Jiuvani Assis Assing  
Secretário de Administração e Finanças

# Laguna

## PREFEITURA

### DECRETO Nº 6.850/2022

Publicação Nº 4355298

DECRETO Nº 6.850, DE 1º DE DEZEMBRO DE 2022.

DECLARA SITUAÇÃO DE EMERGÊNCIA NO MUNICÍPIO DE LAGUNA EM RAZÃO DA OCORRÊNCIA DE TEMPESTADE LOCAL/CONVECTIVA –CHUVAS INTENSAS – COBRADE Nº 1.3.2.1.4, CONFORME IN/MI Nº 01/2012 E DÁ OUTRAS PROVIDÊNCIAS.

O PREFEITO MUNICIPAL DE LAGUNA/SC, Sr. Samir Ahmad, no uso das atribuições legais a si conferidas no artigo 68, incisos III e XXV, da

Lei Orgânica do Município de Laguna e,

CONSIDERANDO as tempestades locais caracterizadas pelas chuvas intensas que vêm assolando o território do Município de Laguna nos últimos dias, com potencial de ocasionar desabamentos, inundações, etc.

CONSIDERANDO a necessidade de melhor avaliar as consequências das fortes chuvas e de resguardar e prevenir a ocorrência de maiores desastres ambientais, materiais, humanos e econômicos;

CONSIDERANDO o alerta emitido pela Defesa Civil de Laguna em 1º de dezembro de 2022, que vem monitorando a situação em todo o território municipal;

CONSIDERANDO o disposto no art. 1º, III e art. 3º, I, ambos da Constituição Federal, concernentes à dignidade da pessoa humana e o objetivo fundamental da construção de uma sociedade livre justa e solidária, sendo, portanto, dever do Poder Público Municipal providenciar a imediata continuidade na prestação de serviços, realizada mediante um conjunto de medidas a ser tomado em consequência do desencadeamento de fatores anormais e adversos, inclusive nos assuntos concernentes à prevenção, recuperação e assistência nos casos de emergência;

DECRETA:

Art. 1º Fica declarada situação de emergência no Município de Laguna em razão da ocorrência de tempestades locais, caracterizadas por fortes e intensas chuvas que vêm assolando o território municipal nos últimos dias (classificação COBRADE nº 1.3.2.1.4, conforme IN/MI Nº 01/2012).

Art. 2º Confirma-se a mobilização do Sistema Nacional de Defesa Civil, no âmbito do Município, sob a coordenação da Coordenador Municipal de Defesa Civil e autoriza-se o desencadeamento do Plano Emergencial de Resposta aos Desastres, após adaptado à situação real deste desastre, que será monitorada e avaliada com o decorrer dos trabalhos.

Art. 3º Autoriza-se a convocação de voluntários, para reforçar as ações de resposta aos desastres e, a realização de campanhas de arrecadação de recursos, junto à comunidade, com o objetivo de facilitar as ações de assistência à população afetada pelo desastre.

Art. 4º De acordo com o estabelecido nos incisos XI e XXV do artigo 5º da Constituição da República Federativa do Brasil de 1988 autoriza-se as autoridades administrativas e os agentes de defesa civil, diretamente responsáveis pelas ações de resposta aos desastres, em caso de risco iminente:

I - penetrar nas casas, a qualquer hora do dia ou da noite, mesmo sem o consentimento do morador, para prestar socorro ou para determinar a pronta evacuação das mesmas;

II - usar da propriedade, inclusive particular, em circunstâncias que possam provocar danos ou prejuízos ou comprometer a segurança de pessoas, instalações, serviços e outros bens públicos ou particulares, assegurando-se ao proprietário indenização ulterior, caso o uso da propriedade provoque danos à mesma.

Parágrafo único. Será responsabilizado o agente da Defesa Civil ou a autoridade administrativa que se omitir de suas obrigações, relacionadas com a segurança global da população.

Art. 5º De acordo com o estabelecido no artigo 5º do Decreto-Lei nº 3.365, de 21 de junho de 1941, autoriza-se que se dê início a processos de desapropriação, por utilidade pública, de propriedades particulares comprovadamente localizadas em áreas de risco intensificado de desastres.

§ 1º No processo de desapropriação, deverão ser consideradas a depreciação e a desvalorização que ocorrem em propriedades localizadas em áreas inseguras.

§ 2º Sempre que possível, essas propriedades serão trocadas por outras situadas em áreas seguras e, o processo de desmontagem das edificações e de reconstrução das mesmas, em locais seguros, será apoiado pela comunidade.

Art. 6º Com base no Inciso IV do artigo 24 da Lei nº 8.666 de 21.06.1993, sem prejuízo das restrições da Lei de Responsabilidade Fiscal (LC101/2000), ficam dispensados de licitação os contratos de aquisição de bens necessários às atividades de resposta ao desastre, de prestação de serviços e de obras relacionadas com a reabilitação dos cenários dos desastres, desde que possam ser concluídas no prazo máximo de cento e oitenta dias consecutivos e ininterruptos, contados a partir da caracterização do desastre, vedada a prorrogação dos contratos.

Art. 7º Em decorrência da situação de emergência ficam suspensas as aulas da Rede Pública Municipal de ensino no dia 1º de dezembro de 2022, bem como os atendimentos nos setores administrativos da Prefeitura Municipal de Laguna e nas Unidades Públicas Municipais deSaúde, devendo, os servidores, neste dia, exercerem suas funções em regime de home office.

Art. 8ºEste Decreto entra em vigor na data de sua publicação, com retroação de seus efeitos à data do evento, devendo vigor por um prazo de 90 (noventa) dias.

Parágrafo único. O prazo de vigência deste Decreto pode ser prorrogado até completar um máximo de 180 dias.

Laguna/SC, 1º de dezembro de 2022.

SAMIR AHMAD

PREFEITO MUNICIPAL

**DECRETO Nº 1998 -2022 - DECLARA SITUAÇÃO DE EMERGÊNCIA EM ÁREAS DO MUNICÍPIO AFETADAS POR TEMPESTADE LOCAL CONVECTIVA – CHUVAS INTENSAS, CONFORME COBRADE 1.3.2.1.4**

Publicação Nº 4358291

DECRETO Nº 1998, 01 DE DEZEMBRO DE 2022

Declara situação de emergência em áreas do Município afetadas por Tempestade Local Convectiva – Chuvas Intensas, conforme COBRADE1.3.2.1.4.

ELOI MARIANO ROCHA, Prefeito do Município de Tijucas, Estado de Santa Catarina, no uso das atribuições que lhe confere o inciso VIII, do art. 82, na forma da alínea “o”, do inciso I, do parágrafo único do art. 31-A, ambos da Lei Orgânica Municipal, de acordo com o disposto no inciso XIV do art. 2º do Decreto Federal nº 10.593, de 24 de dezembro de 2020, na Instrução Normativa nº 2, de 20 de dezembro de 2016 do Ministério da Integração Nacional, na Lei Estadual nº 10.925, de 22 de setembro de 1998, com as alterações dadas pela Lei nº 16.418, de 24 de junho de 2014, no Decreto Estadual (SC) nº 1879, de 29 de novembro de 2013, e demais disposições legais, e ainda,

CONSIDERANDO a Tempestade Local Convectiva ocorrida no início da madrugada do dia 30 de novembro de 2022, que se estendeu até dia 01 de dezembro de 2022, com volume pluviométrico que chegaram a atingir o acumulado máximo de precipitação (mm) de 300 mm em 72 horas, causando danos em pontes, pontilhões, estradas, sistema de drenagem pluvial, inundando várias ruas da zona urbana e rural, provocando problemas no trânsito, danos residenciais e industriais;

CONSIDERANDO que as consequências deste desastre resultaram danos humanos, materiais, ambientais e prejuízos econômicos públicos e privados, inclusive, danos no sistema de captação e distribuição de água do Serviço Autônomo de Água e Esgoto do Município (SAMAE), interrompendo o fornecimento de água;

CONSIDERANDO recomendação da Coordenadoria Municipal de Proteção e Defesa Civil - COMPDEC, que avaliou e quantificou o desastre em acordo com as normas do Conselho Nacional de Defesa Civil – CONDEC, relatando que a ocorrência deste desastre é propícia à declaração de situação de emergência;

CONSIDERANDO que concorre como critério agravante da situação de anormalidade o grau de vulnerabilidade do cenário e da população local frente ao desastre súbito e imprevisível,

DECRETA:

Art. 1º Fica declarada a existência de situação anormal provocada por desastre e caracterizada como situação de emergência, diante da Tempestade Local Convectiva – Chuvas Intensas ocorrida no início da madrugada do dia 30 de novembro de 2022, que se estendeu até dia 01 de dezembro de 2022, com volume pluviométrico que chegaram a atingir o acumulado de precipitação de 300mm em 72 horas, diante do levantamento e informações contidas no Formulário de Informações do Desastre - FIDE, conforme COBRADE 1.3.2.1.4, conforme Instrução Normativa nº 2, de 20 de dezembro de 2016 do Ministério da Integração Nacional.

Parágrafo único. Esta situação de anormalidade é válida apenas para as áreas deste Município, comprovadamente afetadas pelo desastre, conforme prova documental estabelecida pelo parecer técnico da Coordenadoria Municipal de Proteção e Defesa Civil - COMPDEC.

Art. 2º Confirma-se à mobilização do Sistema Nacional de Defesa Civil, no âmbito do Município, sob a coordenação da Coordenadoria Municipal de Proteção e Defesa Civil - COMPDEC e autoriza-se o desencadeamento do Plano Emergencial de Resposta aos Desastres, depois adaptado à situação real desse desastre.

Art. 3º Autoriza-se a convocação de voluntários, para reforçar as ações de resposta aos desastres, e a realização de campanhas de arrecadação de recursos, junto à comunidade, com o objetivo de facilitar as ações de assistência à população afetada pelo desastre.

Parágrafo Único. Essas atividades serão administradas pela Coordenadoria Municipal de Proteção e Defesa Civil – COMPDEC com a participação da Secretaria Municipal de Assistência Social, Habitação e Direitos Humanos, Secretaria Municipal de Saúde, Secretaria Municipal de Obras, Transportes e Serviços Públicos, Secretaria Municipal de Desenvolvimento Econômico, Secretaria Municipal de Agricultura, Pesca e Meio Ambiente e Secretaria Municipal de Finanças.

Art. 4º De acordo com o estabelecido nos incisos XI e XXV do artigo 5º da Constituição Federal autoriza-se as autoridades administrativas e os agentes de defesa civil, diretamente responsáveis pelas ações de resposta aos desastres, em caso de risco iminente, a:

I - penetrar nas casas, para prestar socorro ou para determinar a pronta evacuação;

II - usar de propriedade particular, no caso de iminente perigo público, assegurada ao proprietário indenização ulterior, se houver dano.

Parágrafo único. Será responsabilizado o Agente da Defesa Civil ou Autoridade Administrativa que se omitir de suas obrigações, relacionadas com a segurança global da população.

Art. 5º De acordo com o estabelecido no Art. 5º do Decreto-Lei nº 3.365, de 21 de junho de 1941, autoriza-se o início de processos de desapropriação, por utilidade pública, de propriedades particulares comprovadamente localizadas em áreas de risco intensificado de desastre.

§ 1º No processo de desapropriação, deverão ser consideradas a depreciação e a desvalorização que ocorrem em propriedades localizadas em áreas inseguras.

§ 2º Sempre que possível essas propriedades serão trocadas por outras situadas em áreas seguras, e o processo de desmontagem e de reconstrução das edificações, em locais seguros, será apoiado pela comunidade.

Art. 6º Com base no Inciso IV do artigo 24 da Lei nº 8.666 de 21.06.1993, sem prejuízo das restrições da Lei de Responsabilidade Fiscal (LC101/2000), ficam dispensados de licitação os contratos de aquisição de bens necessários às atividades de resposta ao desastre, de prestação de serviços e de obras relacionadas com a reabilitação dos cenários dos desastres, desde que possam ser concluídas no prazo máximo de cento e oitenta dias consecutivos e ininterruptos, contados a partir da caracterização do desastre, vedados às prorrogações dos contratos.

Art. 7º Este Decreto entra em vigor na data de sua publicação, devendo vigor por um prazo de 90 (noventa) dias, revogadas as disposições em contrário, em especial o Decreto nº 1.971, 16 de outubro de 2022.

Parágrafo Único. O prazo de vigência deste Decreto pode ser prorrogado até completar um máximo de 180 dias. Tijucas, SC, 01 de dezembro de 2022.

ELOI MARIANO ROCHA  
Prefeito do Município de Tijucas

**DECRETO Nº 250/2022**

Publicação Nº 4352744

DECRETO N. 250/2022

DECLARA SITUAÇÃO DE EMERGÊNCIA EM ÁREAS DO MUNICÍPIO AFETADAS POR TEMPESTADES LOCAL CONVECTIVA/CHUVAS INTENSAS(COBRADE 1.3.2.1.4).

A PREFEITA MUNICIPAL DE ANGELINA, Estado de Santa Catarina, no uso das atribuições legais conferidas pelo art. 60, inciso III, da Lei Orgânica do Município, pelo inciso VI do art. 8º da Lei Federal no 12.608, de 10 de abril de 2012, pelo art. 4º da Portaria MDR nº 260, de 02 de fevereiro de 2022, pela Lei Estadual nº 10.925, de 22 de setembro de 1998, pelo Decreto Estadual nº 3.924, de 11 de janeiro de 2006 e demais disposições legais, e ainda;

CONSIDERANDO a ocorrência de chuvas persistentes, com volumes superiores a 100 mm, acumulados entre os dias 28, 29 e 30 de novembro;

CONSIDERANDO a existência e ocorrência de danos humanos e materiais, assim como o registro de prejuízos econômicos público e privado; CONSIDERANDO o parecer da Coordenadoria Municipal de Proteção e Defesa Civil, recomenda pela decretação de situação de emergência em Nível 1;

CONSIDERANDO a necessidade de atuação municipal na pronta resposta, em ações de assistência às vítimas e restabelecimento de serviços essenciais;

CONSIDERANDO a possibilidade de mais deslizamentos nos trechos trafegáveis do município; CONSIDERANDO zelar pela vida e saúde da comunidade escolar;

DECRETA:

Art. 1º Fica declarada a existência de situação anormal provocada por desastre e caracterizada como Situação de Emergência, ante a ocorrência de chuvas com precipitação persistente entre os dias 28, 29 e 30 de novembro de 2022.

Parágrafo único. Esta situação de anormalidade está devidamente enquadrada conforme a Codificação Brasileira de Desastres (COBRADE), com a seguinte tipificação: Tempestade Local Convectiva/Chuvas Intensas (1.3.2.1.4).

Art. 2º Confirma-se à mobilização do Sistema Nacional de Defesa Civil, no âmbito do Município, sob a coordenação da Comissão Municipal de Defesa Civil - COMDEC e autoriza-se o desencadeamento do Plano Emergencial de Resposta aos Desastres.

Art. 3º Autoriza-se a convocação de voluntários para reforçar as ações de resposta ao desastre e a realização de campanhas de arrecadação de recursos, junto à comunidade, com o objetivo de facilitar as ações de assistência à população afetada pelo desastre.

Art. 4º Autoriza-se as autoridades administrativas e os agentes da defesa civil, diretamente responsáveis pelas ações de resposta aos desastres, conforme estabelecido no art. 5º, incisos XI e XXV, da Constituição Federal, em caso de risco iminente:

I – Penetrar nas casas, a qualquer hora do dia ou da noite, mesmo sem consentimento do morador, para prestar socorro ou para determinar a pronta evacuação das mesmas;

II – Usar a propriedade, inclusive particular, em circunstâncias que possam provocar danos ou prejuízos ou comprometer a segurança das pessoas, instalações, serviços e outros bens públicos ou particulares, assegurando-se ao proprietário indenização ulterior, caso o uso da propriedade provoque danos à mesma.

Parágrafo único. Será responsabilizado o agente da defesa civil ou a autoridade administrativa que se omitir de suas obrigações, relacionada com a segurança global da população.

Art. 5º Fica autorizado, de acordo com estabelecido no artigo 5º do Decreto-Lei nº 3.365, de 21 de junho de 1941, o início de processos de desapropriação, por utilidade pública, de propriedades particulares comprovadamente localizadas em áreas de risco intensificado de desastre.

§ 1º No processo de desapropriação, deverão ser consideradas a depreciação e a desvalorização que ocorrem em propriedades localizadas em áreas inseguras.

§ 2º Sempre que possível essas propriedades serão trocadas por outras situadas em áreas seguras e, o processo de desmontagem e de reconstrução das edificações em locais seguros, será apoiado pela comunidade.

Art. 6º Fica autorizado a Secretaria Municipal de Educação a tomar medidas cabíveis com relação ao funcionamento das unidades escolares, visando garantir segurança a alunos, professores e motoristas do transporte escolar.

Art. 7º Ficam dispensados de licitação os contratos de aquisição de bens necessários às atividades de resposta ao desastre, de prestação de serviços e de obras relacionadas

com a reabilitação das áreas, nos termos do inciso IV do art. 24 da Lei Federal n.º 8.666, de 21 de junho de 1993, sem prejuízo das res- trições da Lei Complementar n.º 101, de 04 de maio de 2000 (Lei de Responsabilidade Fiscal), desde que possam ser concluídas no prazo máximo de 1 (um) ano, contado da data de ocorrência da emergência ou da calamidade, vedadas a prorrogação dos respectivos contratos e a reconstrução de empresa já contratada, conforme inciso VIII do art. 75 da Lei nº 14.133, de 1º de abril de 2021.

Art. 8º Este decreto entra em vigor na data da sua publicação, tendo validade por um prazo máximo de 180 (cento e oitenta) dias. Angelina, 30 de novembro de 2022

ROSELI ANDERLE  
Prefeita Municipal

---

## **ANEXO IV**

### DESCRIÇÃO DE EVENTO METEOROLÓGICO EXTREMO

Estes laudos apresentam a análise meteorológica dos eventos ocorridos em Águas Mornas, Angelina, Antônio Carlos, Benedito Novo, Biguaçu, Corupá, Florianópolis, Guaramirim, Jaraguá do Sul, Joinville, Laguna, Nova Trento, Palhoça, Santo Amaro da Imperatriz, São João Batista, São José, São Pedro de Alcântara, Tijucas e Treze de Maio, de 25 de novembro de 2022 até 02 de dezembro de 2022 elaborados pela Climatempo.





Climatempo Energia

## **LAUDO METEOROLÓGICO DE EVENTO CLIMÁTICO**

**25 de novembro a 03 de dezembro de 2022**

**Produzido por:**

CLIMATEMPO

**Cliente:**

CELESC

Dezembro, 2022

## Sumário

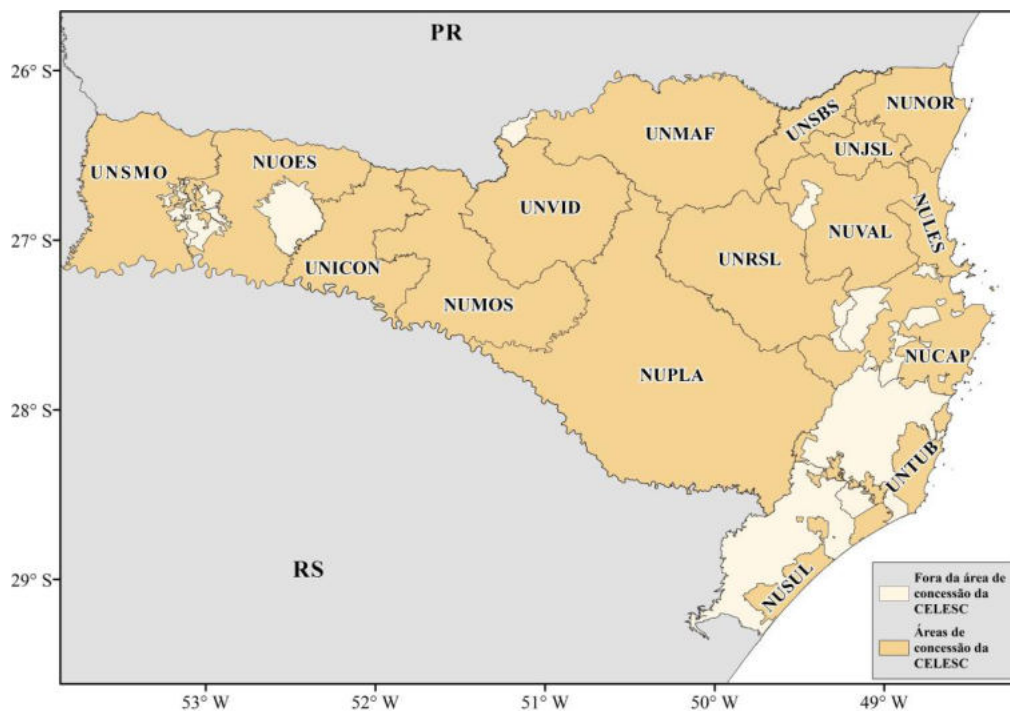
<b>1</b>	<b>Análise de Evento Meteorológico</b>	<b>2</b>
1.1	Região de Estudo .....	2
1.2	Descrição do Evento .....	2
1.3	Abrangência do Evento .....	3
<b>2</b>	<b>Classificação COBRADE</b>	<b>23</b>
2.1	Resumo do Evento .....	23
<b>3</b>	<b>Referências</b>	<b>24</b>
<b>4</b>	<b>Anexos</b>	<b>25</b>

## 1 Análise de Evento Meteorológico

### 1.1 Região de Estudo

Na figura a seguir é apresentada a área de concessão da CELESC, dividida em unidades, a serem analisadas neste relatório.

Figura 1: Unidades do estado de Santa Catarina atendidas pela CELESC.



### 1.2 Descrição do Evento

O evento ocorrido no período de 25 de novembro a 03 de dezembro de 2022 foi causado pela formação de um ciclone na costa das regiões Sul e Sudeste, o que contribuiu para canalizar a umidade do interior do continente provocando tempestades sobre todo estado, mas em especial sobre a faixa leste. Este ciclone foi responsável pela ocorrência de chuvas fortes, intensa atividade elétrica e rajadas de vento que causaram impactos sobre todo estado de Santa Catarina.

### 1.3 Abrangência do Evento

A fim de identificar núcleos de chuva atuantes na atmosfera e visualizar o desenvolvimento e posição de sistemas meteorológicos são utilizadas imagens de satélite. A partir dessas análises, é possível inferir a abrangência do evento. Além disso, essas análises colaboram para determinar o horário de início e fim do evento.

As Figuras 2 a 10 apresentam as imagens do satélite GOES 16 (Canal 13) a cada 3 horas para cada dia do evento, durante o período de 25 de novembro a 03 de dezembro de 2022. Os tons mais quentes (amarelo, vermelho e rosa) indicam a presença de nuvens de grande desenvolvimento vertical, geralmente associadas à ocorrência de tempo severo.

Na análise do dia 25 de novembro (Figura 2), observa-se o avanço da nebulosidade do oceano em direção à costa a partir das 09 BRT, associada a ocorrência de chuva. Às 18 BRT a nebulosidade aumenta de profundidade e atinge toda faixa leste do estado, com potencial para causar chuva moderada a forte.

Durante o dia 26 de novembro (Figura 3), verifica-se a presença de nuvens de tempestades ao longo de todo o dia, especialmente nas áreas central e leste do estado de Santa Catarina.

No dia 27 de novembro (Figura 4), desde a madrugada, essas nuvens de tempestades se tornam mais abrangentes e intensas, associadas a chuvas de forte intensidade.

Para o dia 28 de novembro (Figura 5), o predomínio é de nuvens rasas, associadas a chuva com fraca a moderada intensidade.

No dia 29 de novembro (Figura 6) a nebulosidade aumenta no período da tarde, se expandindo novamente sobre todo estado.

Na madrugada dia 30 de novembro (Figura 7) nota-se a presença de nebulosidade rasa sobre a faixa oeste e nordeste do estado. A partir da manhã, às 09 BRT, a nebulosidade aumenta novamente e se expande por todas as áreas do estado.

No dia 01 de dezembro (Figura 8) há presença de nebulosidade com grande desenvolvimento vertical, com potencial para ocorrência de chuva forte durante todo o dia.

No dia 02 de dezembro (Figura 9) a nebulosidade diminui de profundidade ao longo da madrugada. Apesar disso, ainda é possível observar a presença de nuvens rasas durante a madrugada e manhã, associadas a chuva fraca. Na tarde do dia 02 de dezembro a nebulosidade volta a ganhar profundidade e a chuva aumenta de intensidade sobre o estado.

No dia 03 de dezembro (Figura 10) nota-se a presença de nebulosidade com grande desenvolvimento vertical durante todo o dia, com potencial para ocorrência de chuva volumosa, especialmente sobre o leste do estado.

Figura 2: Imagens realçadas do satélite GOES-16 das 00 BRT até 21 BRT (a cada 3 horas) para o dia 25 de novembro.

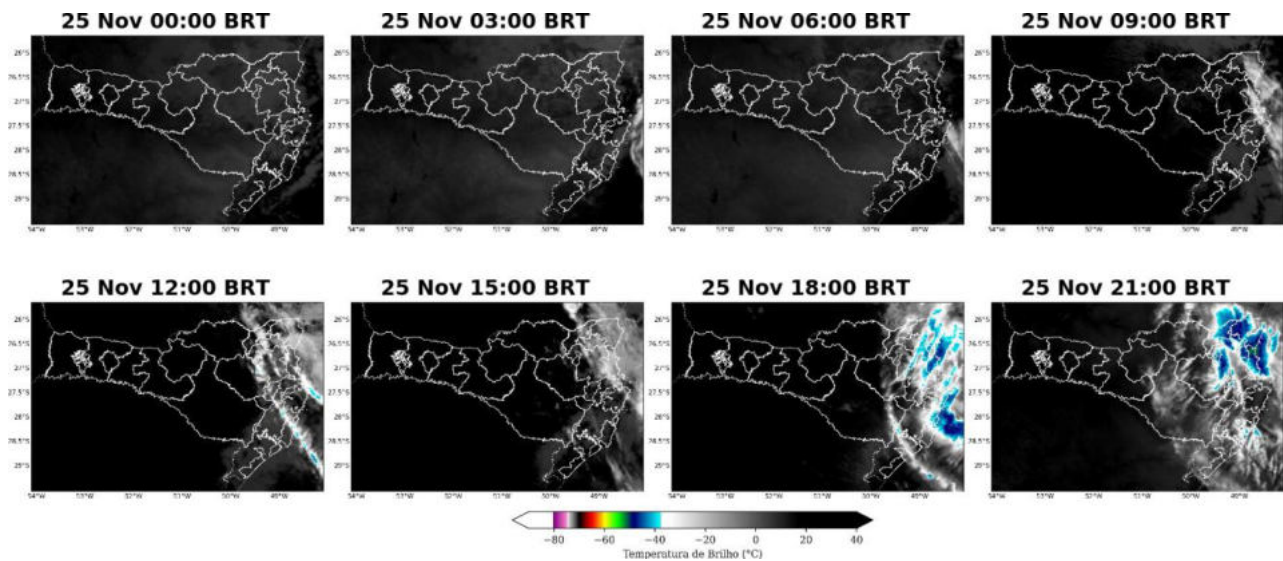


Figura 3: Imagens realçadas do satélite GOES-16 das 00 BRT até 21 BRT (a cada 3 horas) para o dia 26 de novembro.

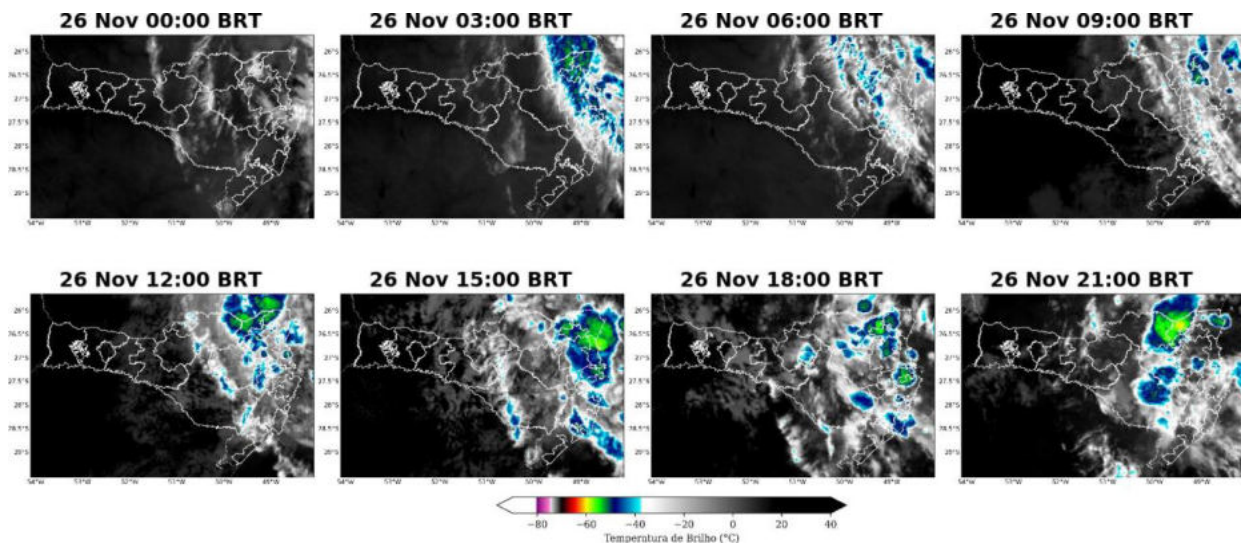


Figura 4: Imagens realçadas do satélite GOES-16 das 00 BRT até 21 BRT (a cada 3 horas) para o dia 27 de novembro.

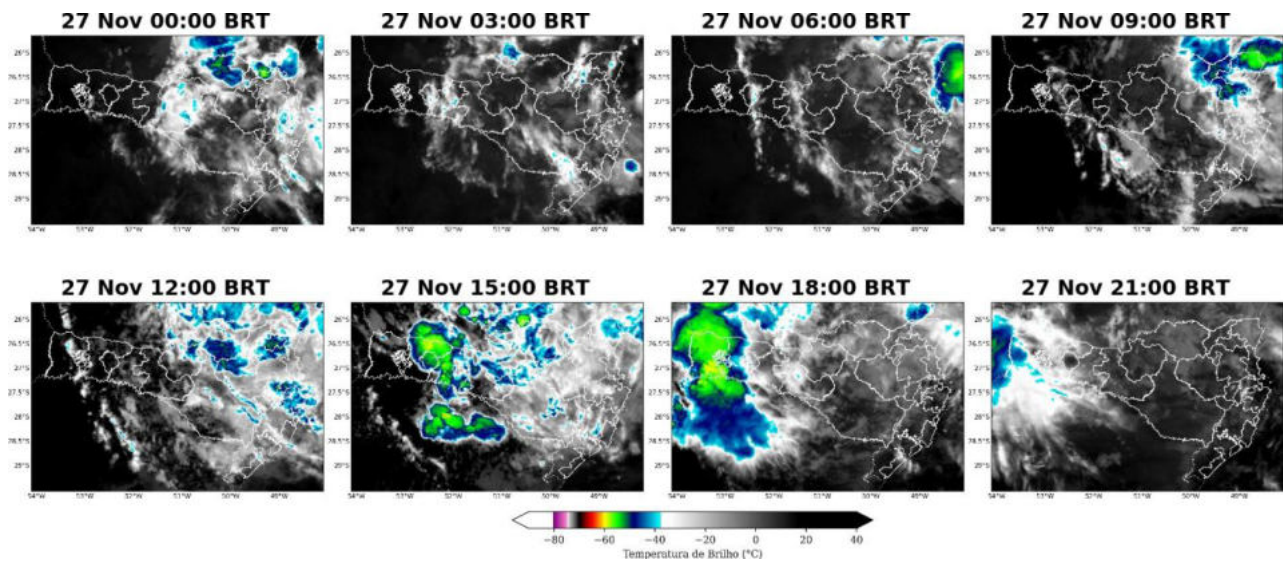


Figura 5: Imagens realçadas do satélite GOES-16 das 00 BRT até 21 BRT (a cada 3 horas) para o dia 28 de novembro.

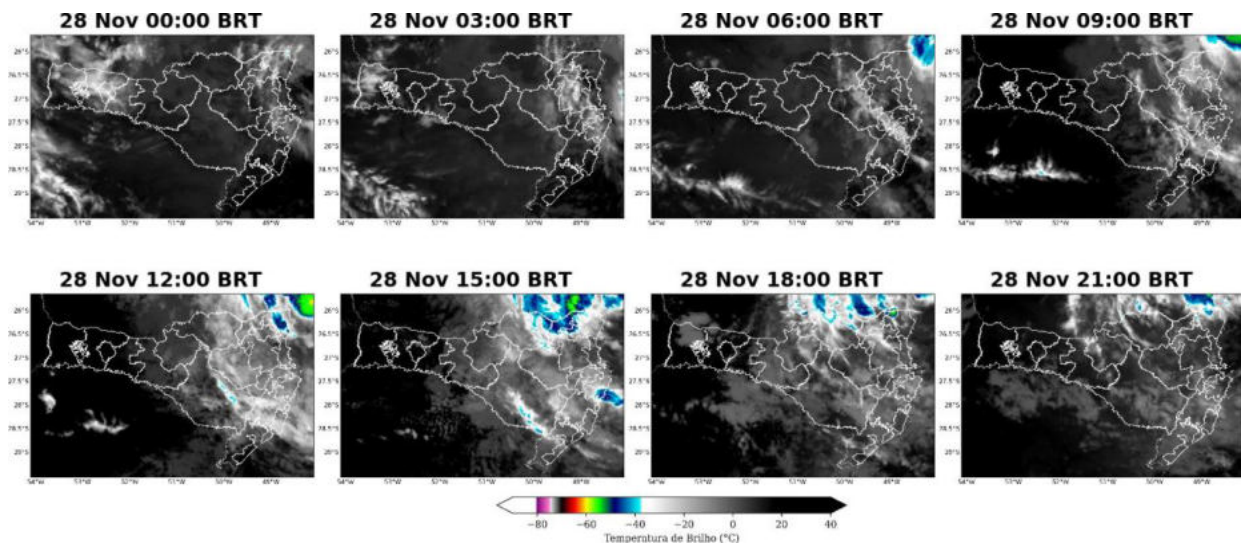


Figura 6: Imagens realçadas do satélite GOES-16 das 00 BRT até 21 BRT (a cada 3 horas) para o dia 29 de novembro.

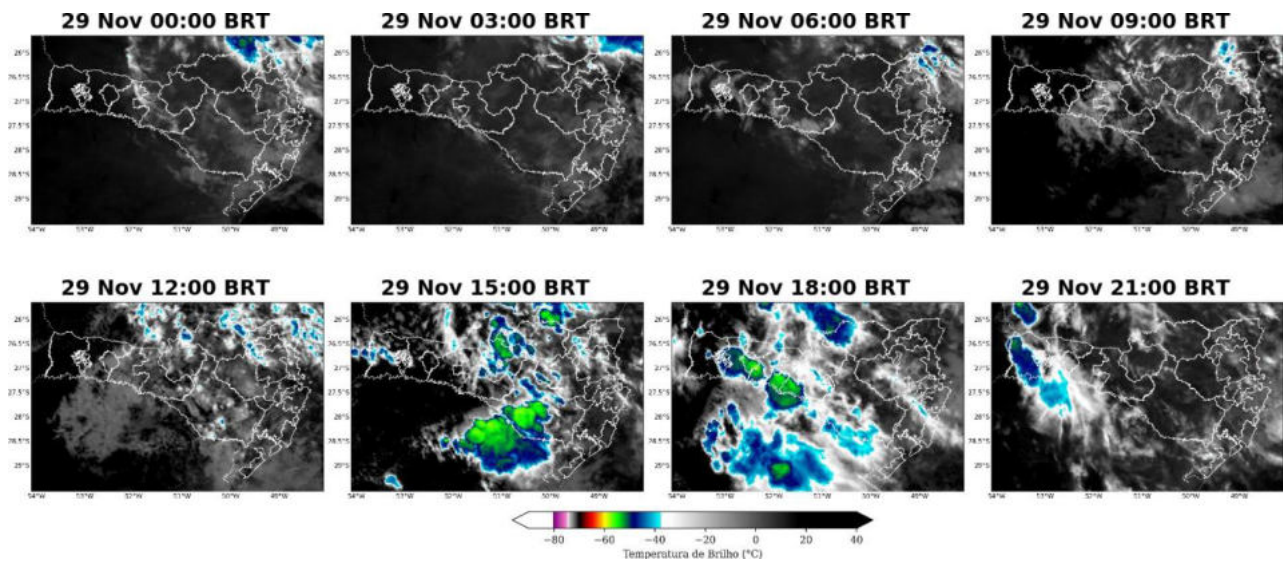


Figura 7: Imagens realçadas do satélite GOES-16 das 00 BRT até 21 BRT (a cada 3 horas) para o dia 29 de novembro.

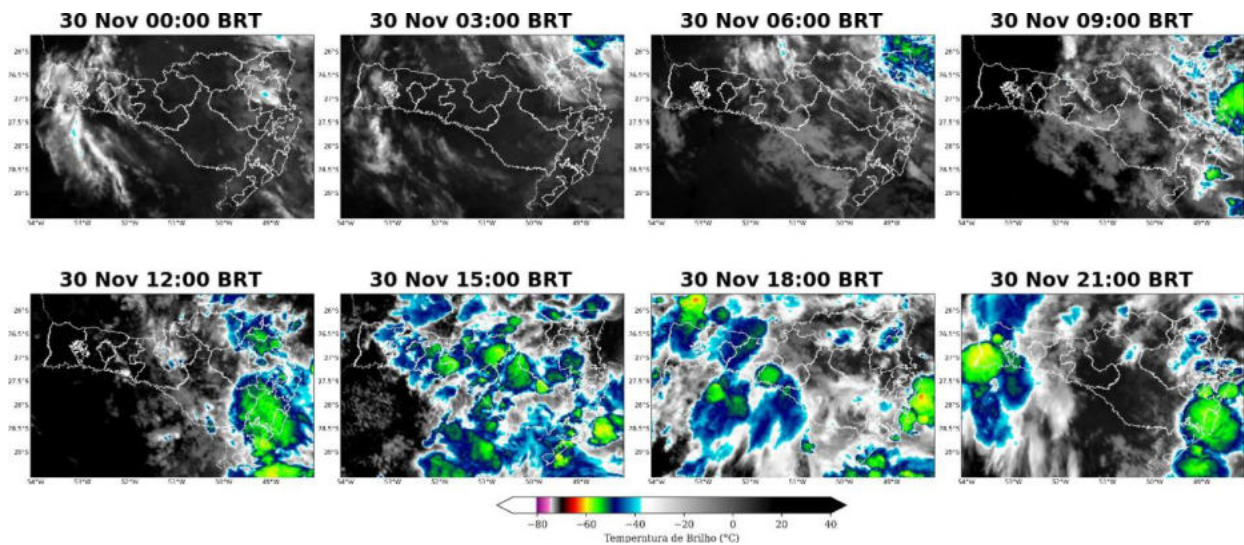




Figura 8: Imagens realçadas do satélite GOES-16 das 00 BRT até 21 BRT (a cada 3 horas) para o dia 01 de dezembro.

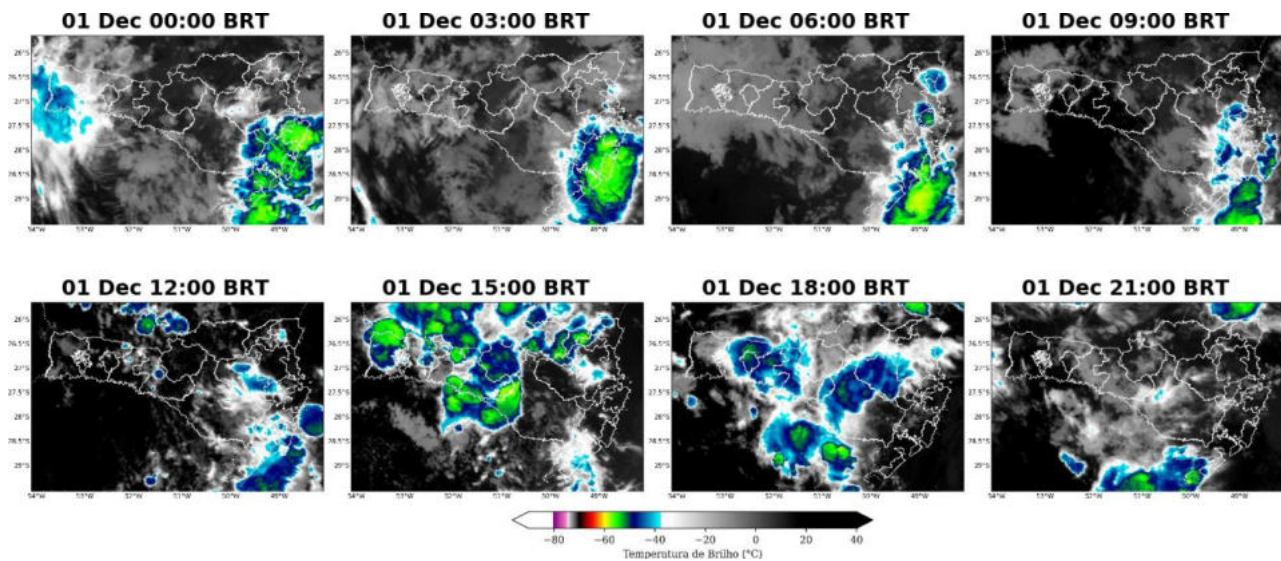


Figura 9: Imagens realçadas do satélite GOES-16 das 00 BRT até 21 BRT (a cada 3 horas) para o dia 02 de dezembro.

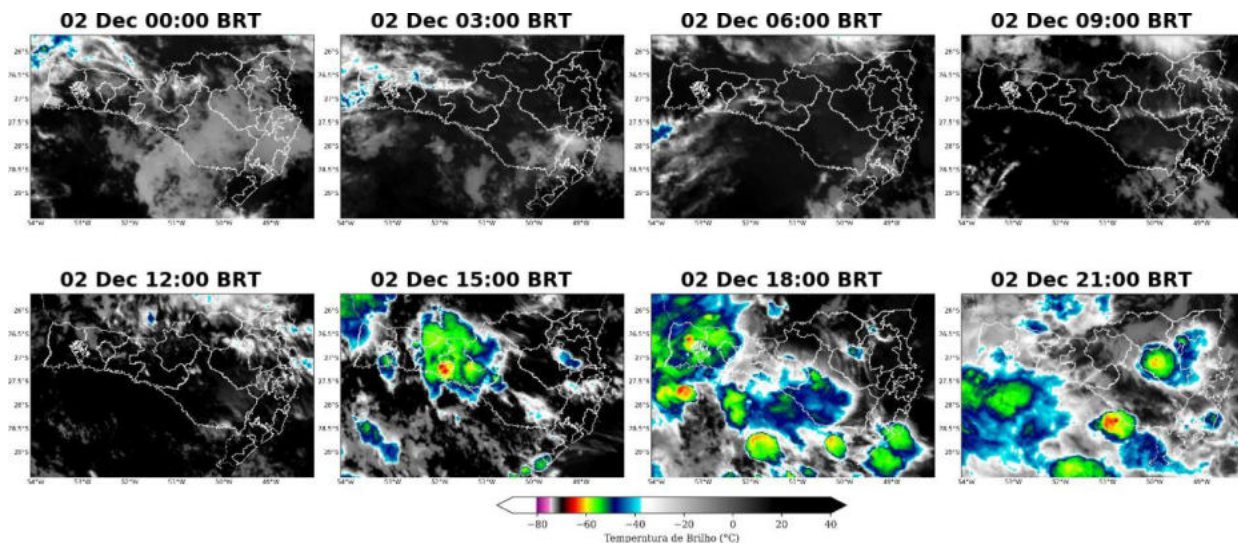
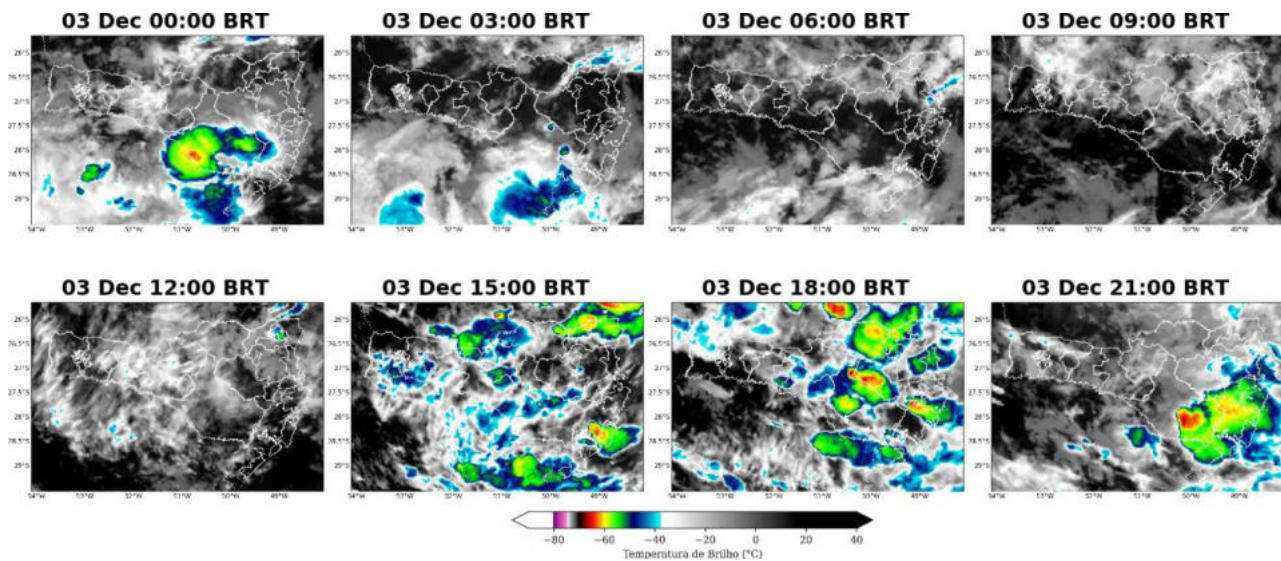


Figura 10: Imagens realçadas do satélite GOES-16 das 00 BRT até 21 BRT (a cada 3 horas) para o dia 03 de dezembro.



Para os dados de descargas atmosféricas, utiliza-se a base de dados da rede Earth Networks, sendo esta uma rede global que apresenta melhoria ano após ano em sua detecção de qualquer tipo de raios, seja nuvem-solo, nuvem-nuvem e solo-nuvem. Para o propósito deste trabalho, utiliza-se apenas os raios nuvem-solo em suas quantidades totais diárias, os quais apresentam o maior impacto à infraestrutura e vida humana. Dessa maneira, de agora em diante sempre que mencionado a palavra raios, será referido à nuvem-solo.

Nos dias 25 de novembro e 28 de novembro, não houve registros de raios.

No dia 26 de novembro (Figura 11), houve registro de raios sobre as unidades UNSBS e NUNOR. No dia 27 de novembro (Figura 12), houve atividade elétrica sobre as unidades UNSBS, NUNOR, UNSMO, NUOES, UNICON, NUMOS, UNVID E UNMAF. No dia 29 de novembro (Figura 13), foi registrada a ocorrência de raios sobre as unidades UNSMO, NUOES, UNICON, NUMOS, UNVID, NUPLA e UNRSL. No dia 30 de novembro (Figura 14) houve registro de raios sobre todas as unidades de Santa Catarina. No dia 01 de dezembro (Figura 15) houve registro de raios sobre todo estado, com exceção da unidade NUSUL. Nos dias 02 de dezembro e 03 de dezembro (Figuras 16 e 17) houve registro de grande atividade elétrica sobre todas as unidades.

Figura 11: Densidade de descargas atmosféricas nuvem-solo detectadas pelo sistema Earth Networks para o dia 26 de novembro sobre a área de concessão da CELESC.

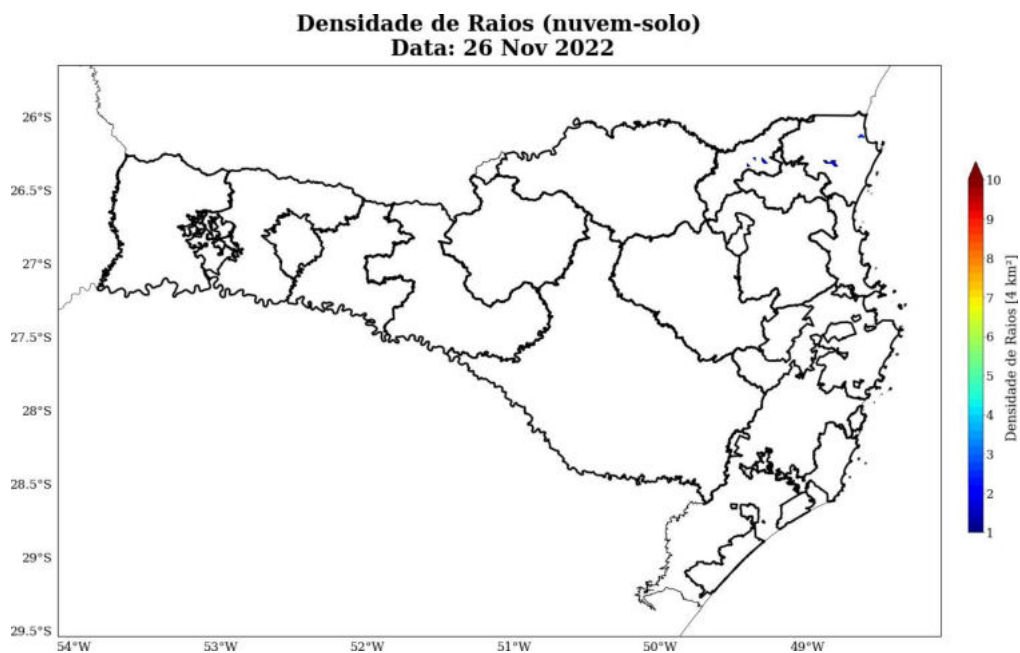


Figura 12: Densidade de descargas atmosféricas nuvem-solo detectadas pelo sistema Earth Networks para o dia 27 de novembro sobre a área de concessão da CELESC.

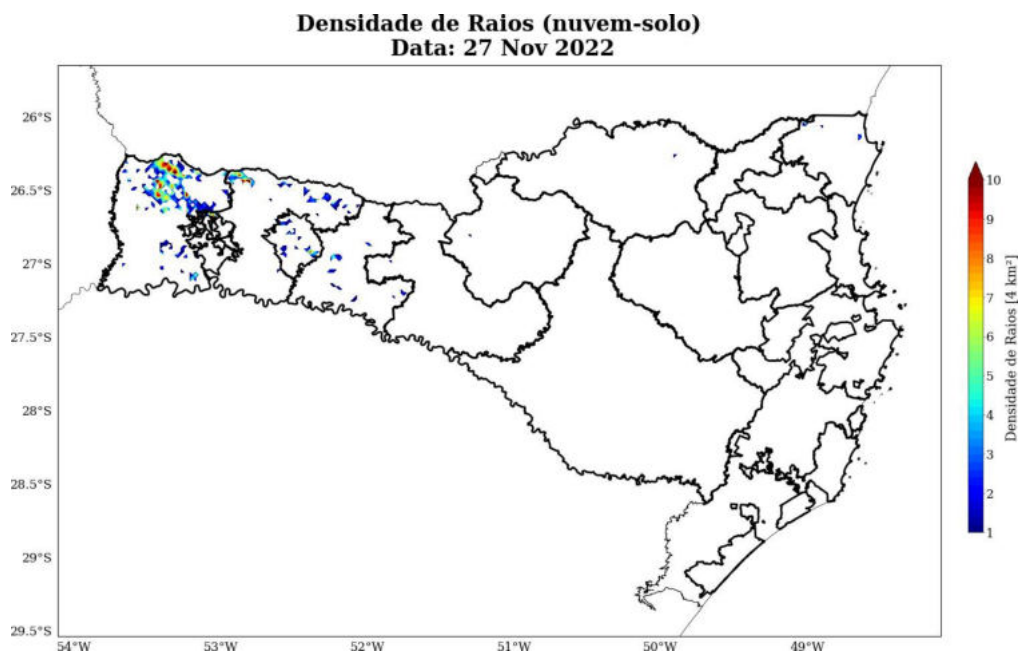


Figura 13: Densidade de descargas atmosféricas nuvem-solo detectadas pelo sistema Earth Networks para o dia 29 de novembro sobre a área de concessão da CELESC.

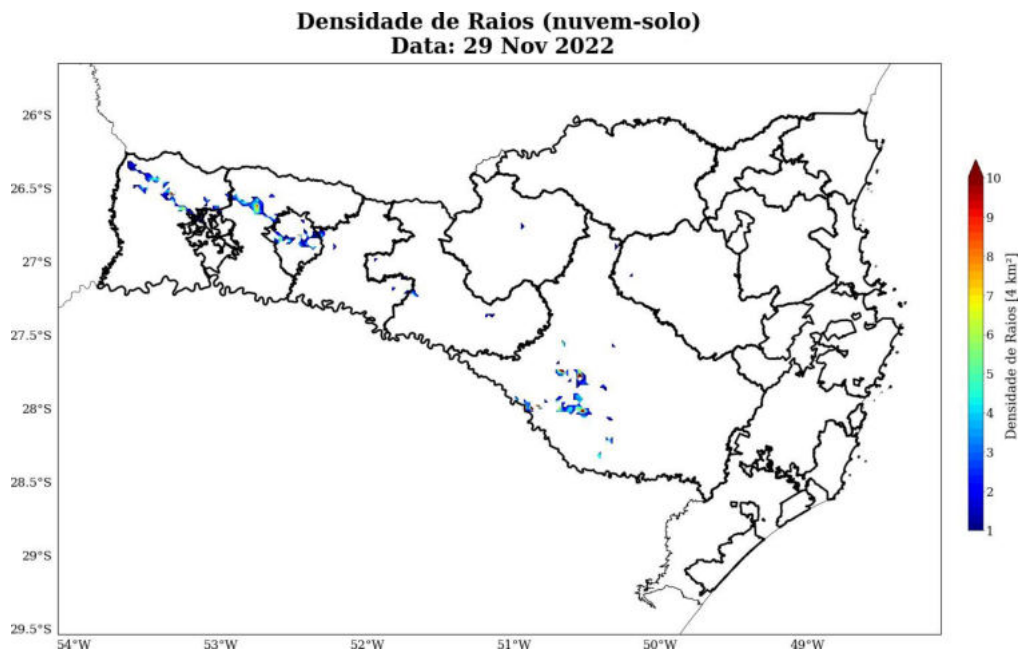


Figura 14: Densidade de descargas atmosféricas nuvem-solo detectadas pelo sistema Earth Networks para o dia 30 de novembro sobre a área de concessão da CELESC.

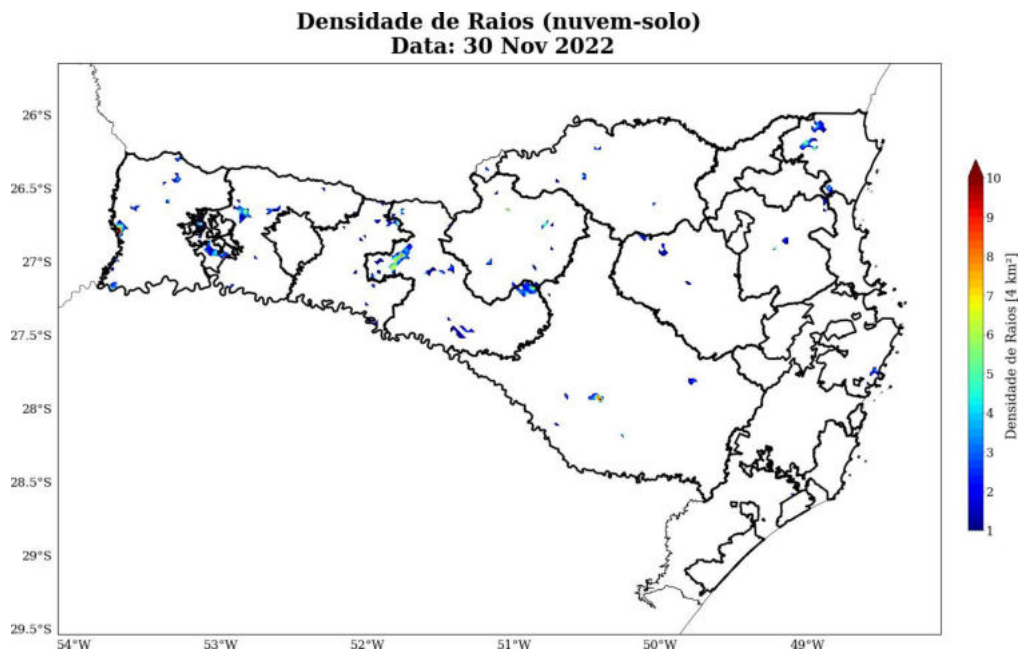


Figura 15: Densidade de descargas atmosféricas nuvem-solo detectadas pelo sistema Earth Networks para o dia 01 de dezembro sobre a área de concessão da CELESC.

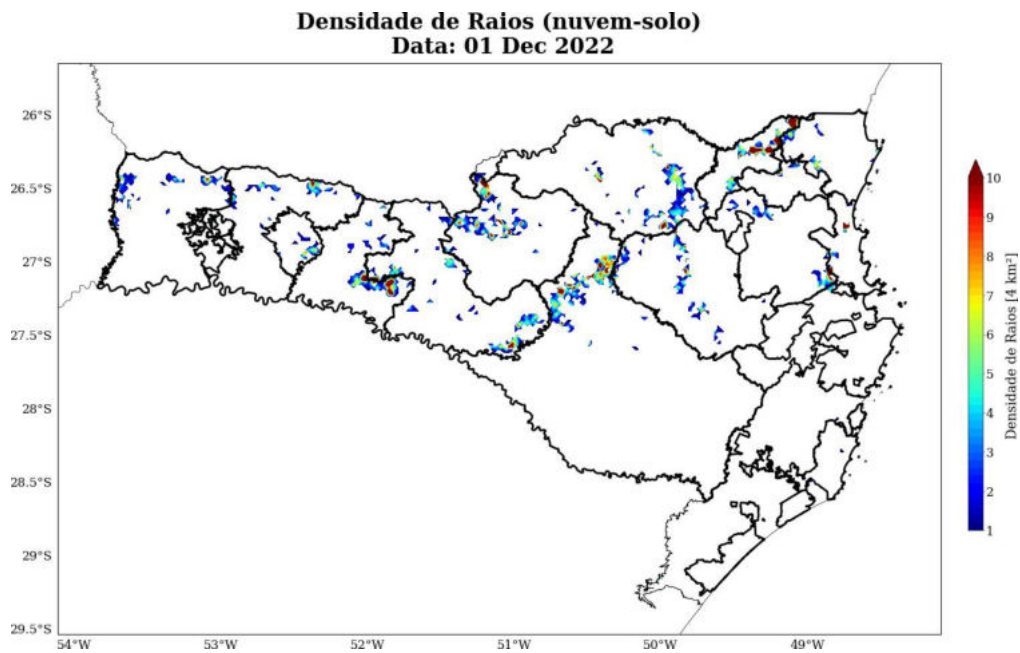


Figura 16: Densidade de descargas atmosféricas nuvem-solo detectadas pelo sistema Earth Networks para o dia 02 de dezembro sobre a área de concessão da CELESC.

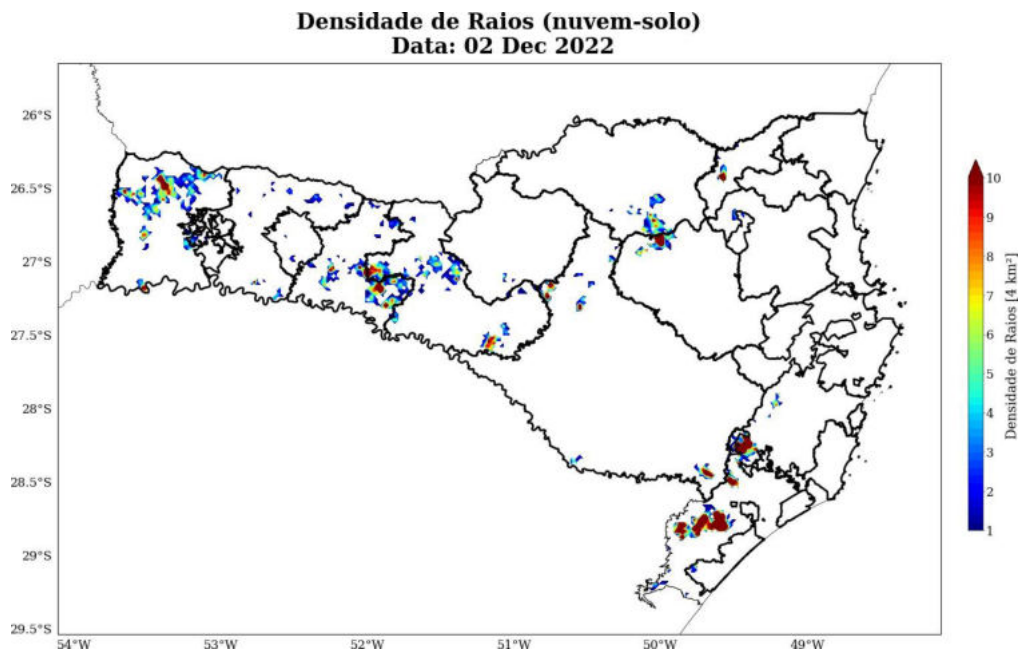
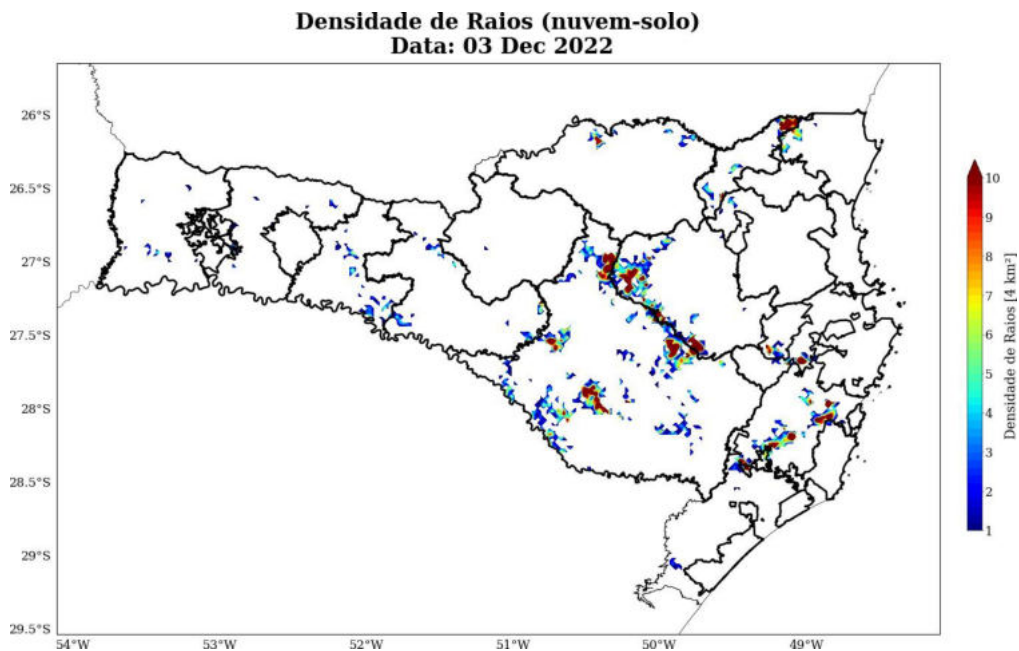


Figura 17: Densidade de descargas atmosféricas nuvem-solo detectadas pelo sistema Earth Networks para o dia 03 de dezembro sobre a área de concessão da CELESC.



Para facilitar a compreensão espacial dos volumes de chuva registrados em Santa Catarina, as figuras à seguir mostram para os dias do evento (Figuras 18 - 26) registrada pelas estações meteorológicas do INMET e do CEMADEN. Os tons mais frios (verde, azul e roxo) indicam chuvas mais intensas.

As estações meteorológicas realizam medições pontuais, porém, esses valores são representativos de toda a área em seu entorno. Além disso, essa análise pode ser combinada com as imagens de satélite a fim de se obter uma maior confiabilidade da ocorrência de chuva na região.

No dia 25 de novembro (Figura 18), choveu com moderada a forte intensidade sobre todas as unidades do leste de Santa Catarina. Durante o dia 26 de novembro (Figura 19), a chuva se intensificou sobre toda a região. A chuva foi predominante de forte intensidade, tendo chuva extrema registrada nas unidades NUNOR, UNSBS, UNJSL, NULES, NUVAL, NUCAP, UNTUB e NUPLA. No dia 27 de novembro, 28 de novembro, 29 de novembro, 30 de novembro e 01 de dezembro (Figuras 20-24), houve a persistência de chuva extrema e os maiores valores foram superiores a 350 mm nas unidades NUVAL, UNJSL e NUNOR. Nos dias 02 de dezembro (Figura 25), a chuva enfraqueceu no leste catarinense, tendo os maiores acumulados em torno de 45 mm nas regionais UNSBS e UNRSL. No oeste do estado, a chuva foi predominantemente de moderada a forte intensidade, com a unidade UNSMO tendo registrado chuva extrema. No dia 03 de dezembro (Figura 26) choveu com moderada a forte intensidade sobre todas as unidades de Santa Catarina, mas principalmente sobre NUPLA e NUCAP.

Os acumulados de chuva totais do evento ultrapassaram os 500 mm em todas as unidades do leste de Santa Catarina. As unidades NUVAL e NUCAP registraram volumes de chuva superiores a 300 mm em

Sede Climatempo – Avenida Paulista, 302 – 5º andar | Sala 63 – Bela Vista - São Paulo/SP - CEP 01310-000 - Tel. (11) 3736-4591

apenas 24 horas, sendo este valor cerca de 200% da média climatológica de chuva para o mês de dezembro na região. Além disso, em diversas áreas do estado os acumulados foram superiores a 100 mm. As unidades mais afetadas estão localizadas no litoral do estado. Acumulados tão elevados de chuva por um período tão longo de tempo contribuíram para causar impactos significativos no estado.

Figura 18: Acumulado diário de precipitação sobre o estado de Santa Catarina para o dia 25 de novembro, baseado nas estações meteorológicas do INMET e CEMADEN

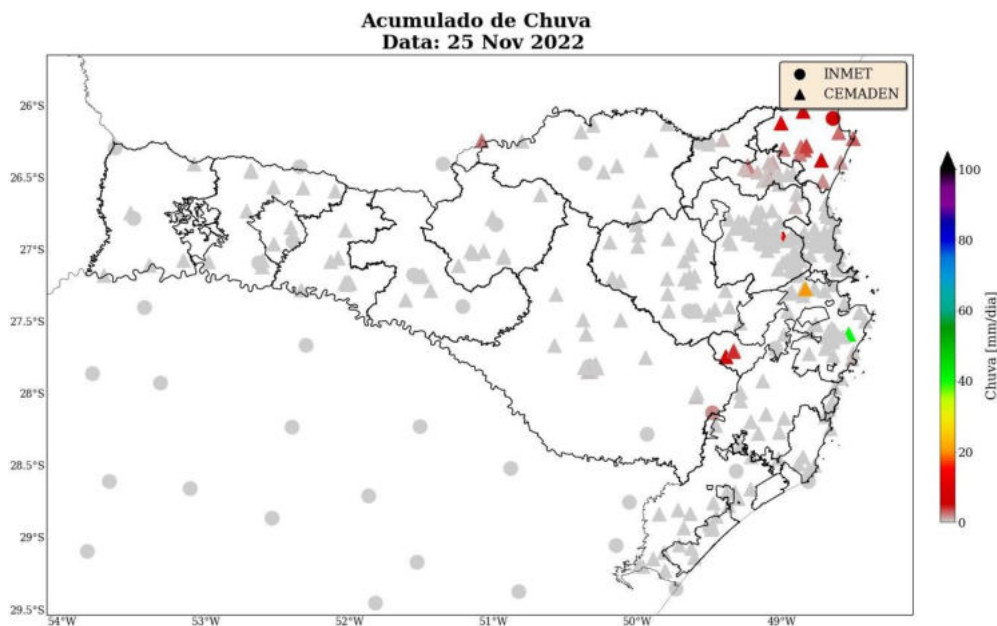


Figura 19: Acumulado diário de precipitação sobre o estado de Santa Catarina para o dia 26 de novembro, baseado nas estações meteorológicas do INMET e CEMADEN

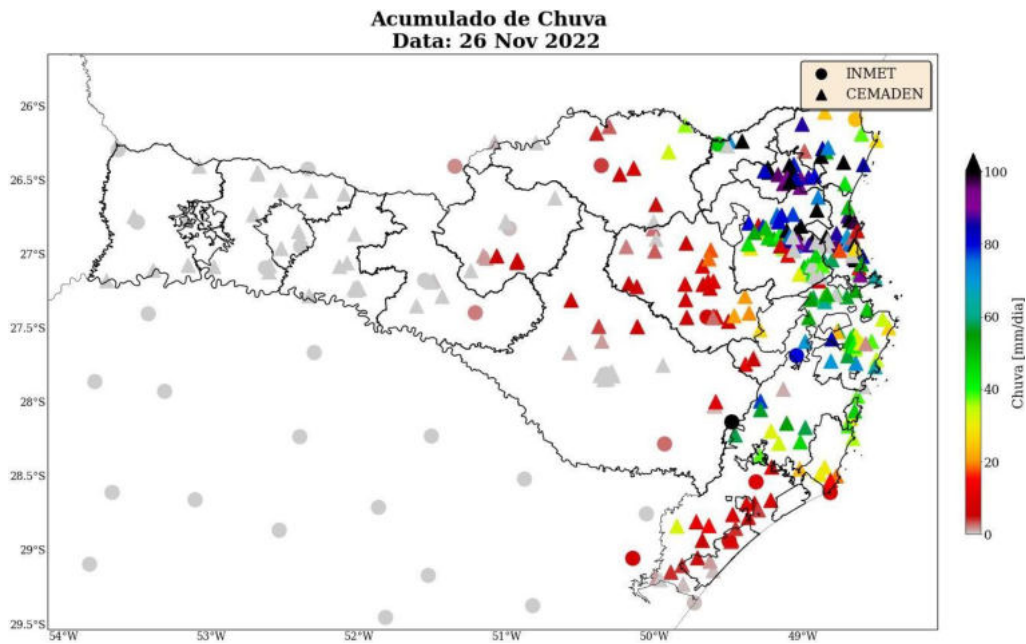


Figura 20: Acumulado diário de precipitação sobre o estado de Santa Catarina para o dia 27 de novembro, baseado nas estações meteorológicas do INMET e CEMADEN

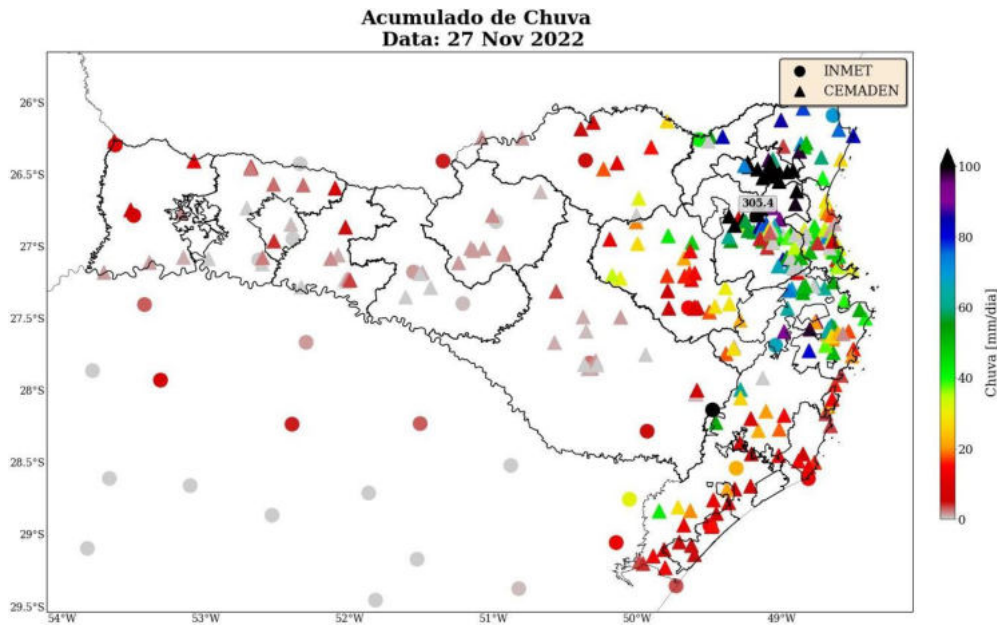




Figura 21: Acumulado diário de precipitação sobre o estado de Santa Catarina para o dia 28 de novembro, baseado nas estações meteorológicas do INMET e CEMADEN

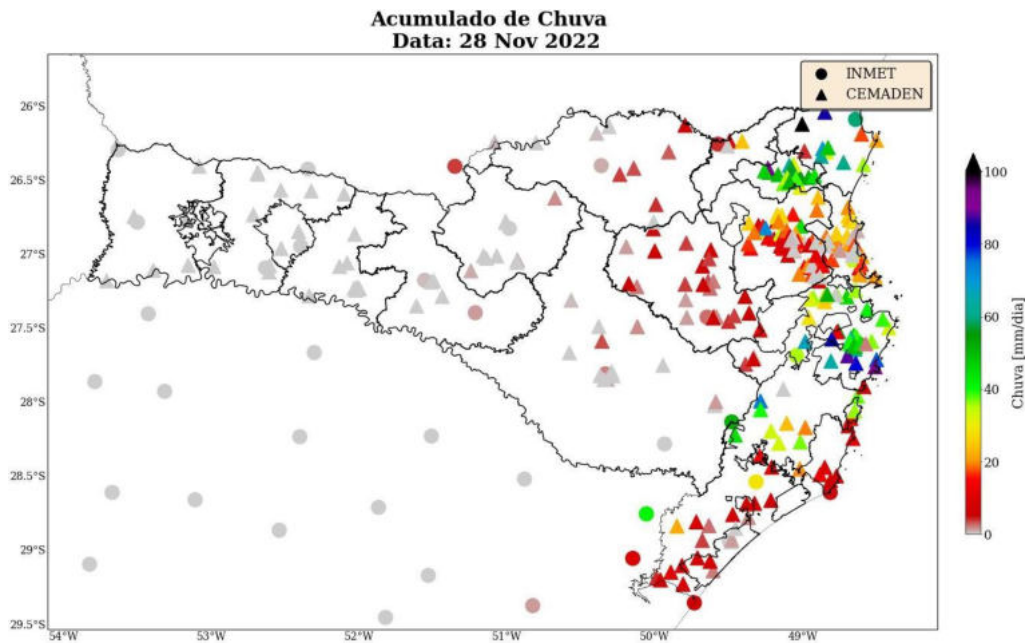


Figura 22: Acumulado diário de precipitação sobre o estado de Santa Catarina para o dia 29 de novembro, baseado nas estações meteorológicas do INMET e CEMADEN

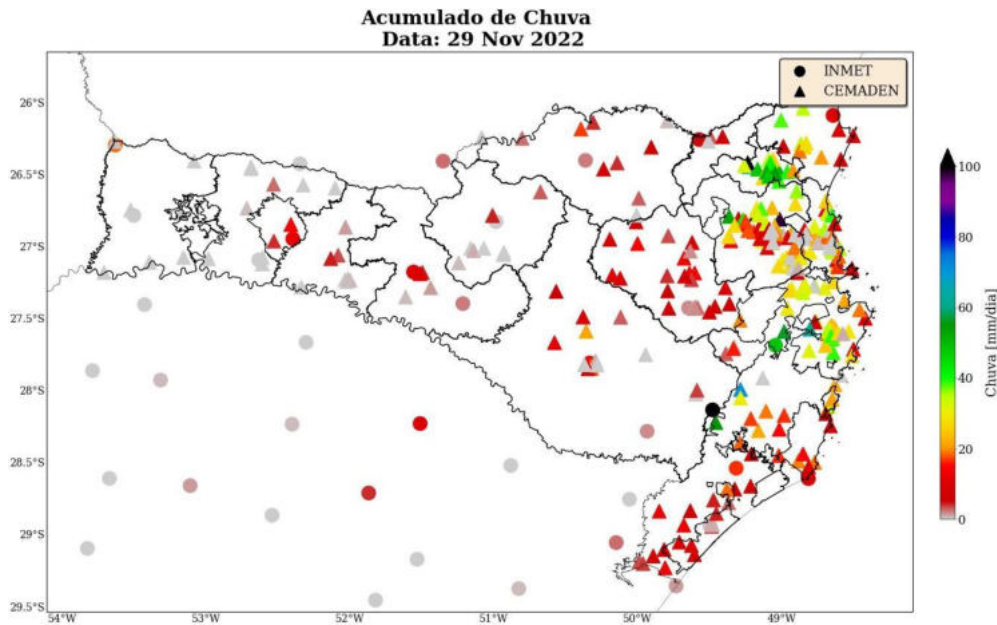


Figura 23: Acumulado diário de precipitação sobre o estado de Santa Catarina para o dia 30 de novembro, baseado nas estações meteorológicas do INMET e CEMADEN

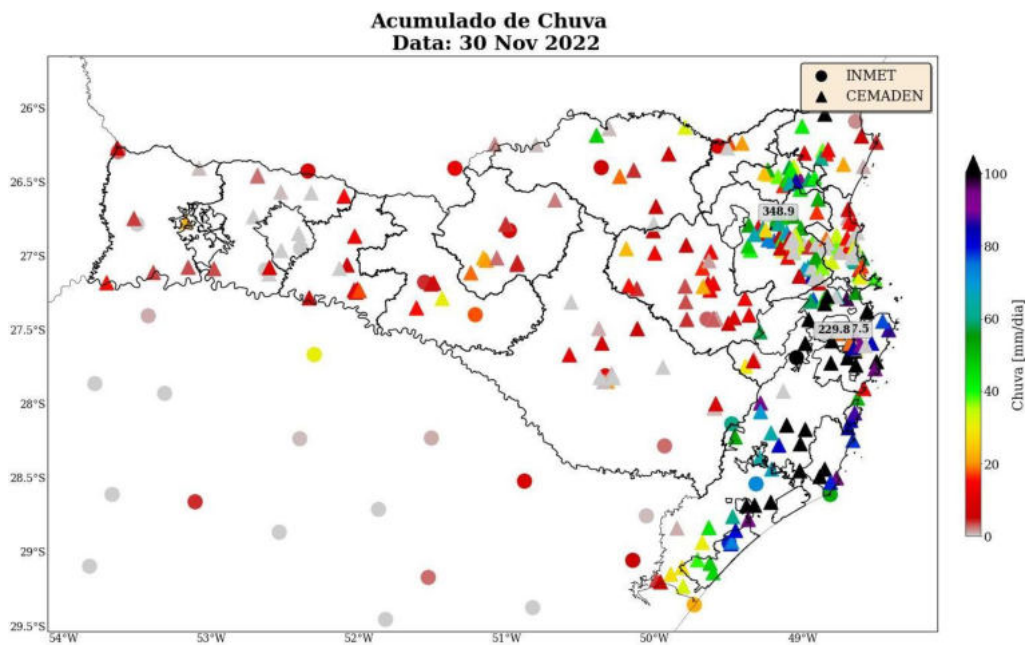


Figura 24: Acumulado diário de precipitação sobre o estado de Santa Catarina para o dia 01 de dezembro, baseado nas estações meteorológicas do INMET e CEMADEN

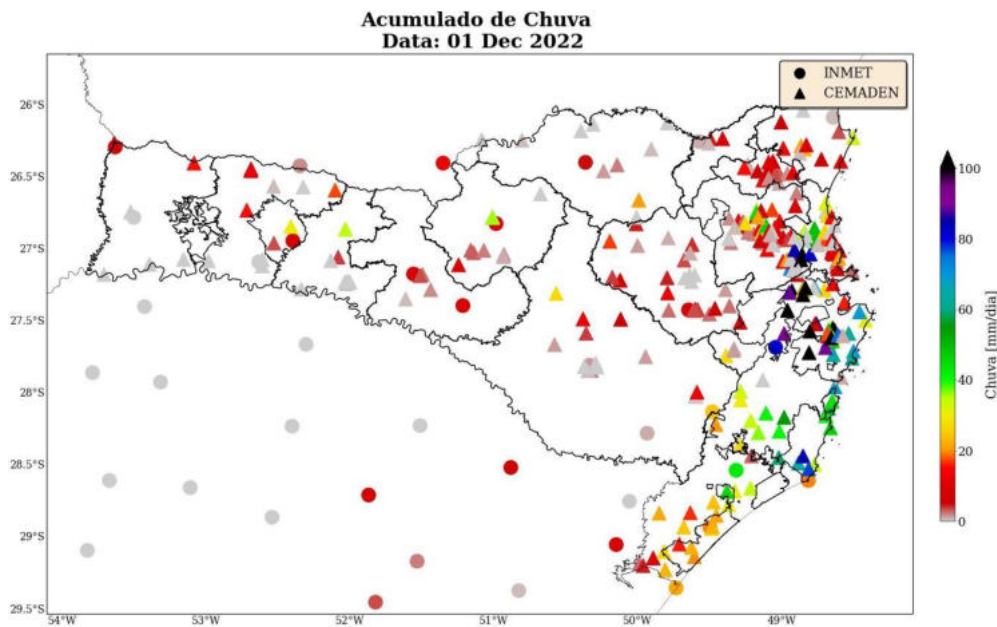


Figura 25: Acumulado diário de precipitação sobre o estado de Santa Catarina para o dia 02 de dezembro, baseado nas estações meteorológicas do INMET e CEMADEN

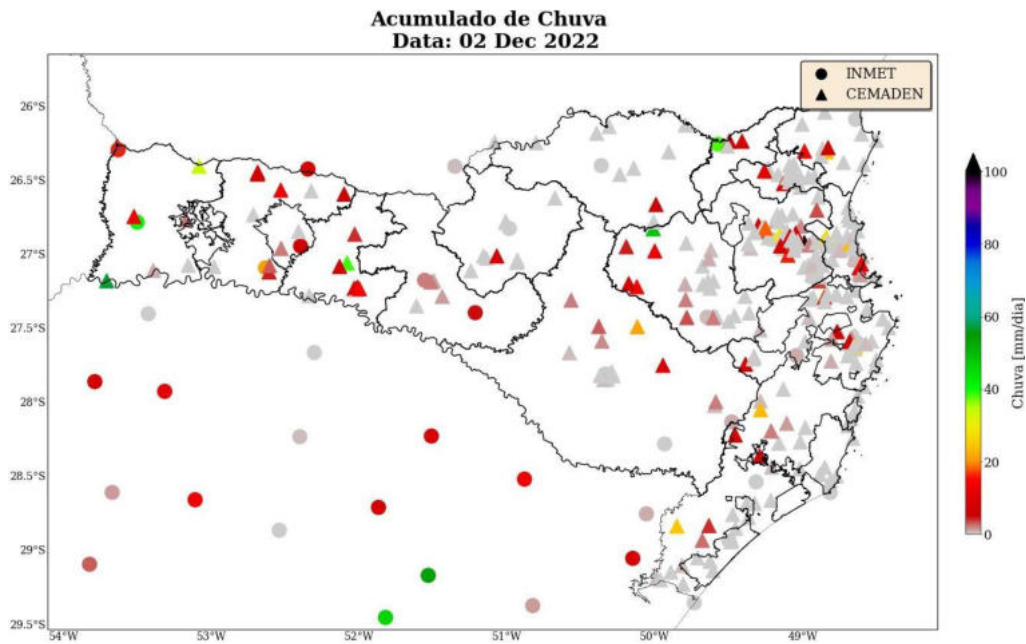
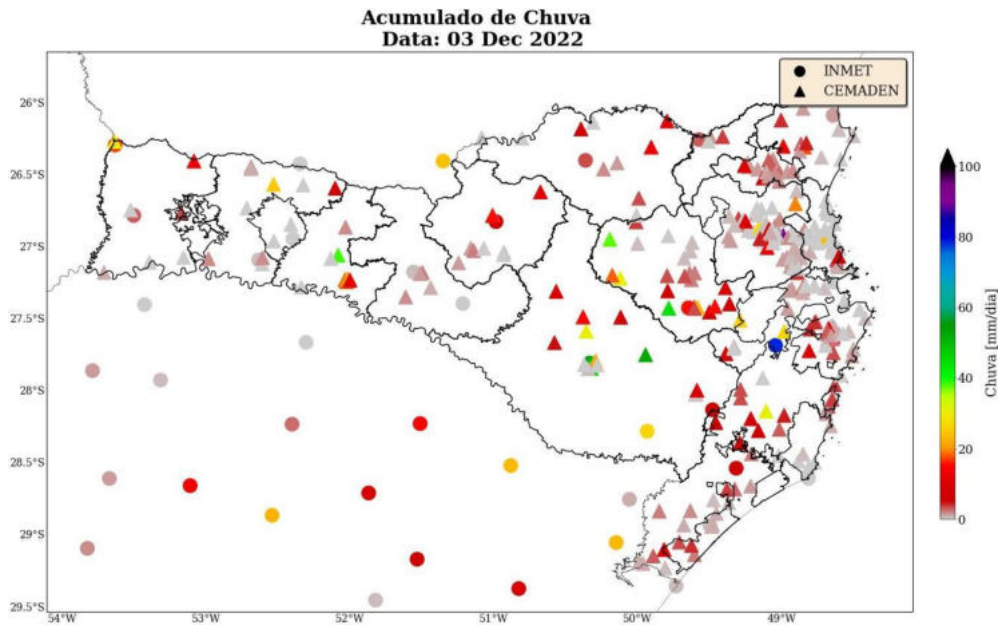


Figura 26: Acumulado diário de precipitação sobre o estado de Santa Catarina para o dia 03 de dezembro, baseado nas estações meteorológicas do INMET e CEMADEN



As figuras a seguir mostram para cada dia (Figuras 27-35) do evento, a rajada máxima de vento a 10 m registrada pelas estações meteorológicas do INMET. Os tons mais quentes (amarelo e vermelho) indicam uma maior intensidade do vento. Acima do ponto das estações meteorológicas são mostrados os valores registrados das rajadas de vento. A intensidade do vento é avaliada de acordo com a Escala Beaufort (ver Tabela 2). A Escala Beaufort é uma escala de intensidade dos ventos associada aos efeitos resultantes das ventanias sobre o mar e a terra.

Nos dias 25 de novembro, 26 de novembro, 27 de novembro e 28 de novembro (Figuras 27-30) as rajadas do vento mais intensas registradas ficaram entre 65 e 87 km/h na faixa leste de Santa Catarina. Ventos com essa intensidade são classificados como ventania a ventania forte, tendo como potenciais impactos a quebra de galhos de árvores, danos em árvores e também em pequenas construções. Nos dias 29 de novembro e 30 de novembro (Figuras 31-32) os ventos se intensificaram também no interior do estado, com as rajadas máximas registradas entre 66 e 70 km/h. Ventos com essa intensidade tem potencial para quebrar galhos de árvores. Nos dias 01 de dezembro e 02 de dezembro os perderam força no oeste do estado, mas seguiram fortes na faixa leste. As rajadas máximas registradas neste período ficaram entre 75 e 78 km/h. No último dia as rajadas mais intensas ficaram em torno de 55 km/h, tendo potencial para movimentar grandes árvores.

Figura 27: Rajada de vento sobre o estado de Santa Catarina para o dia 25 de novembro, baseado nas estações meteorológicas do INMET

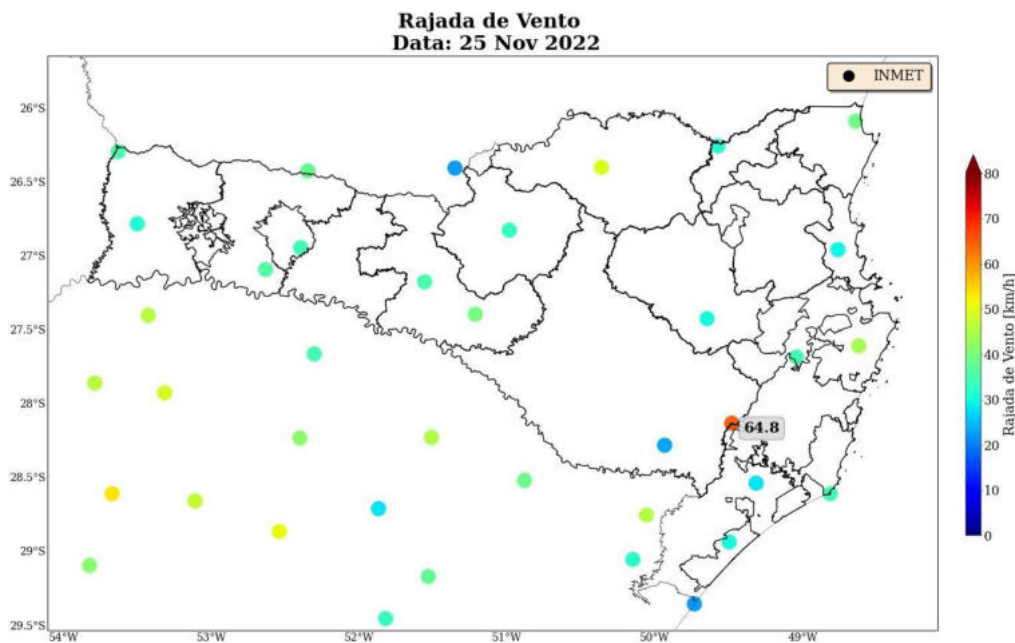


Figura 28: Rajada de vento sobre o estado de Santa Catarina para o dia 26 de novembro, baseado nas estações meteorológicas do INMET

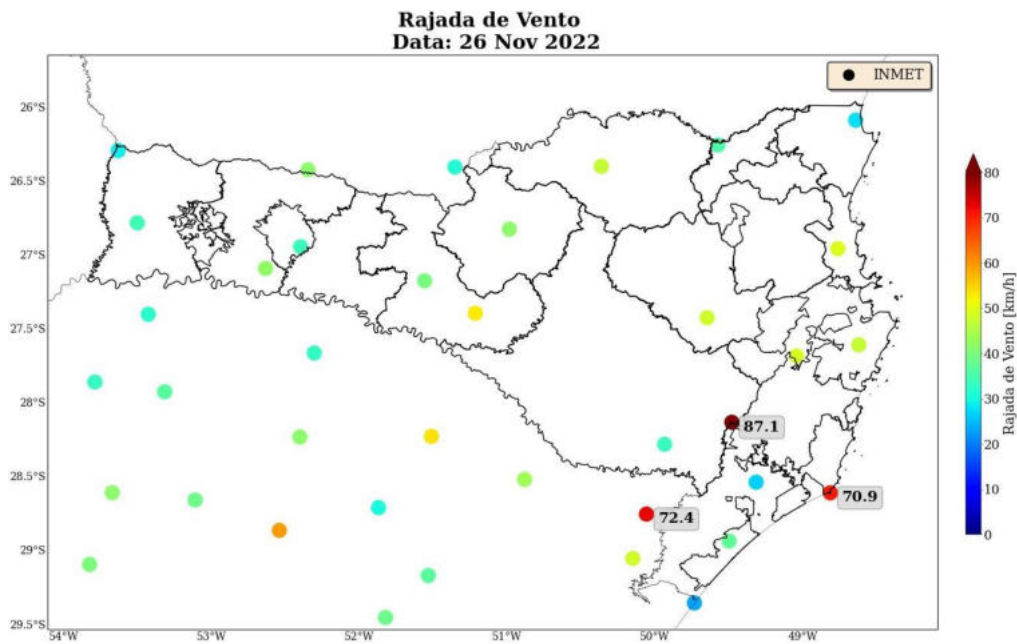


Figura 29: Rajada de vento sobre o estado de Santa Catarina para o dia 27 de novembro, baseado nas estações meteorológicas do INMET

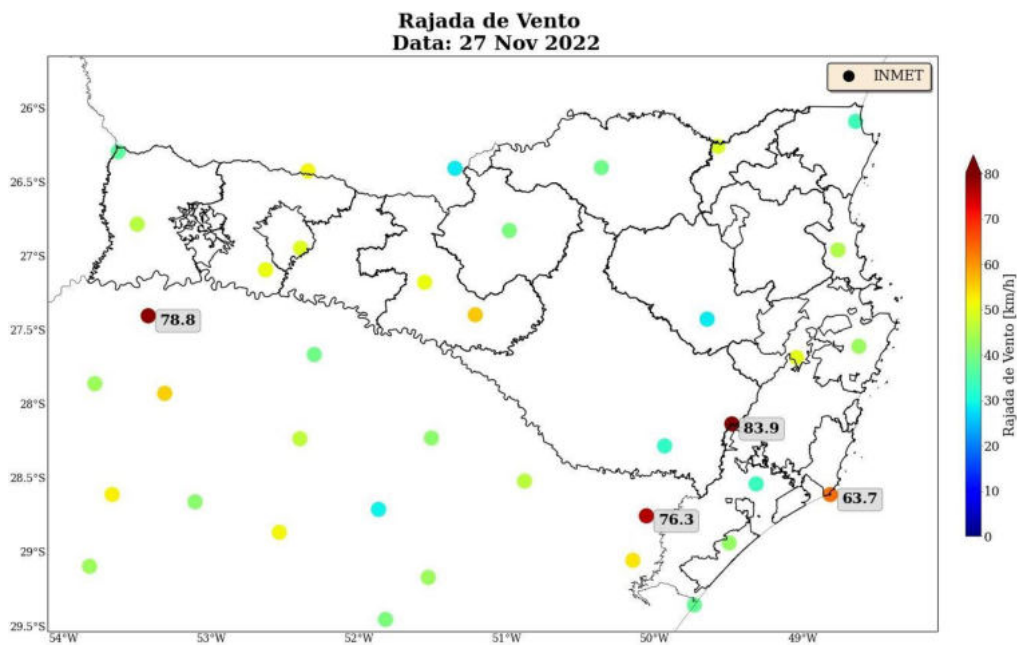


Figura 30: Rajada de vento sobre o estado de Santa Catarina para o dia 28 de novembro, baseado nas estações meteorológicas do INMET

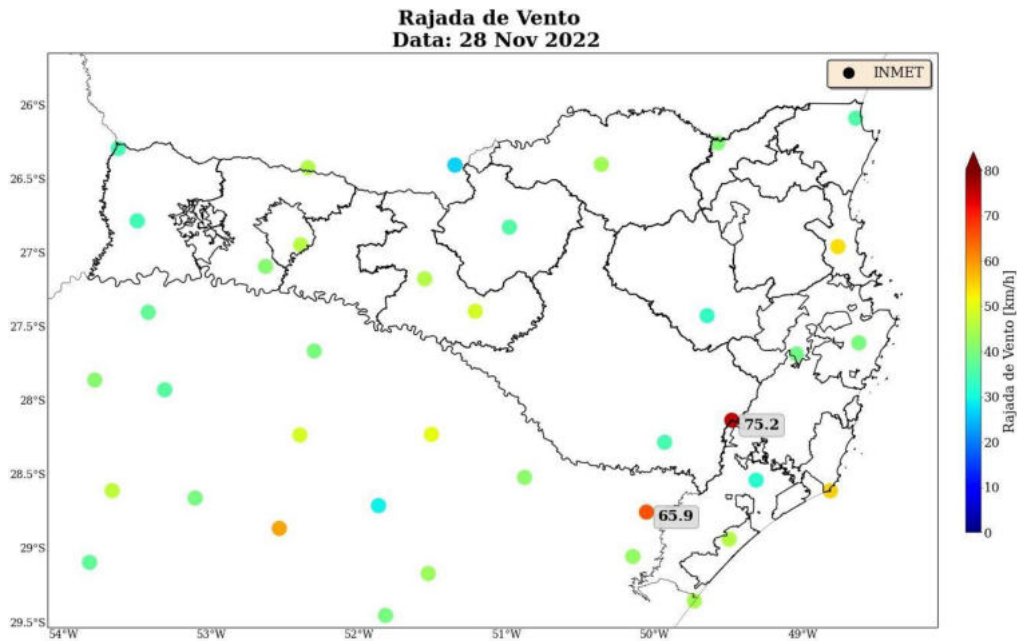


Figura 31: Rajada de vento sobre o estado de Santa Catarina para o dia 29 de novembro, baseado nas estações meteorológicas do INMET

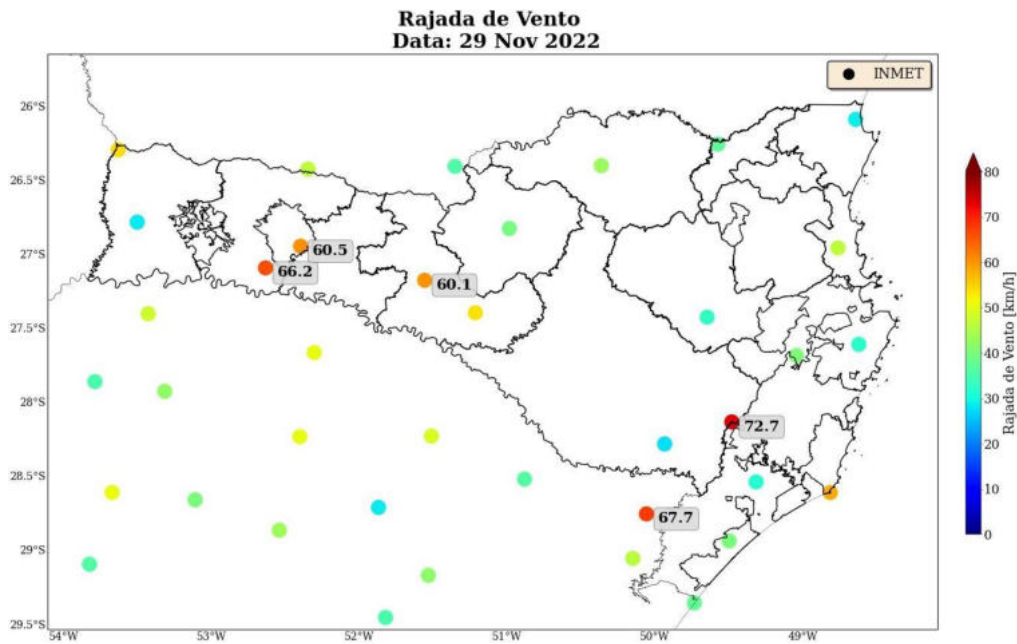


Figura 32: Rajada de vento sobre o estado de Santa Catarina para o dia 30 de novembro, baseado nas estações meteorológicas do INMET

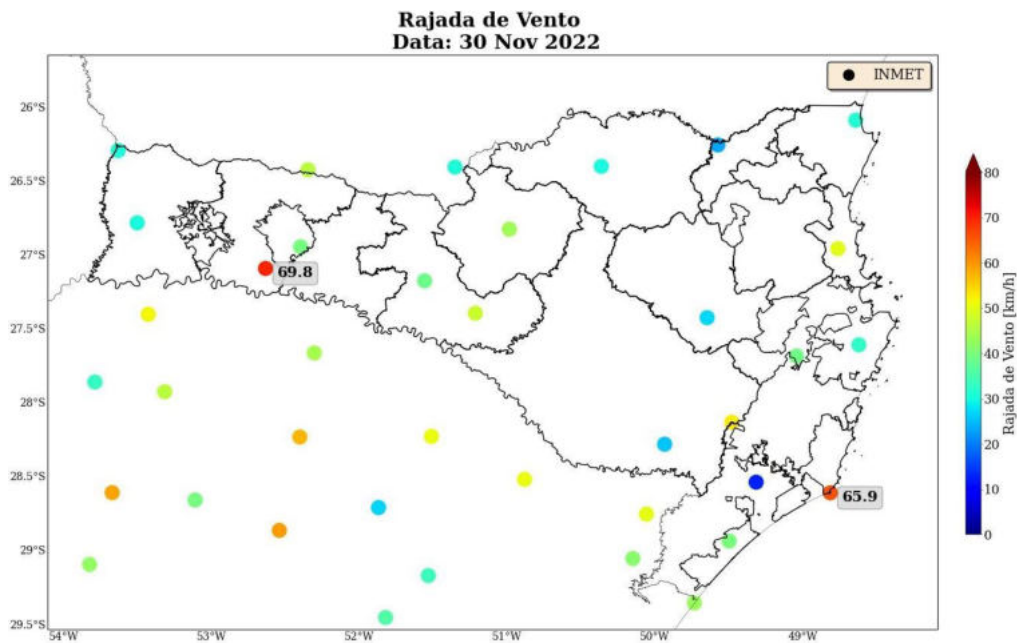


Figura 33: Rajada de vento sobre o estado de Santa Catarina para o dia 01 de dezembro, baseado nas estações meteorológicas do INMET

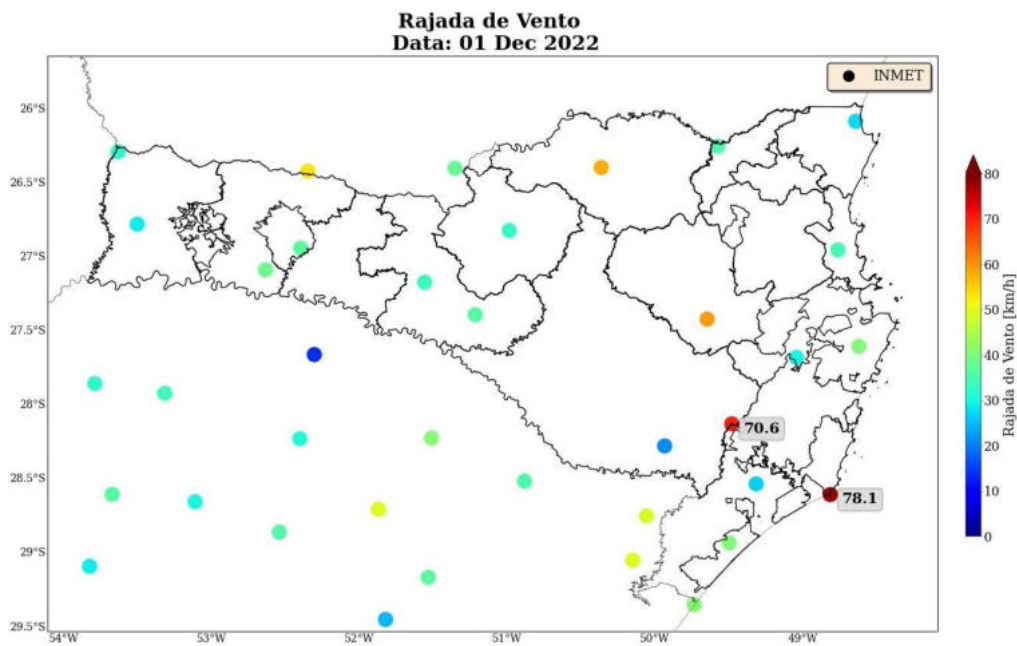


Figura 34: Rajada de vento sobre o estado de Santa Catarina para o dia 02 de dezembro, baseado nas estações meteorológicas do INMET

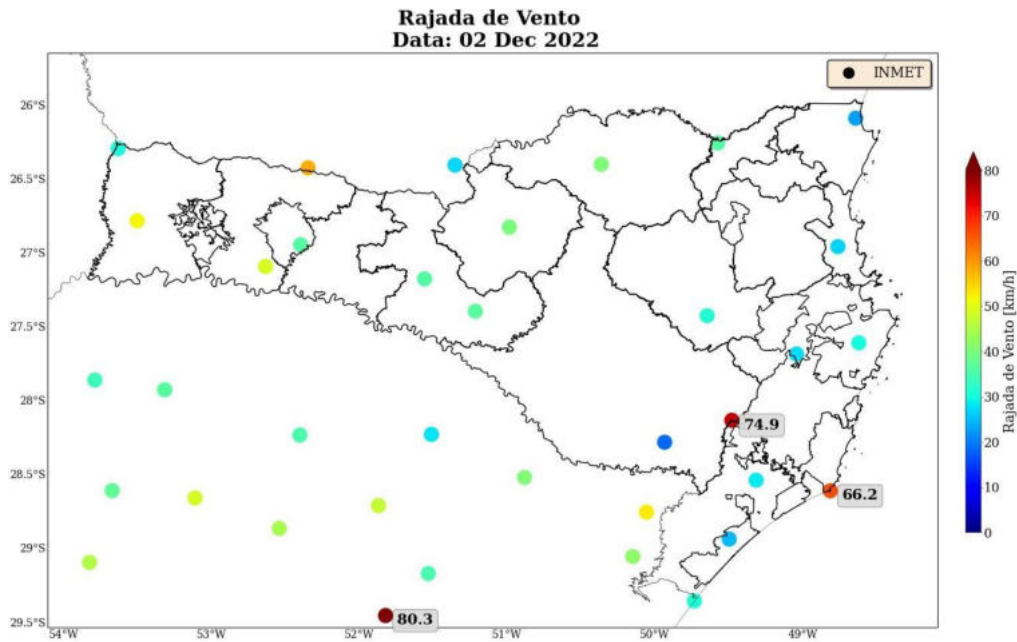
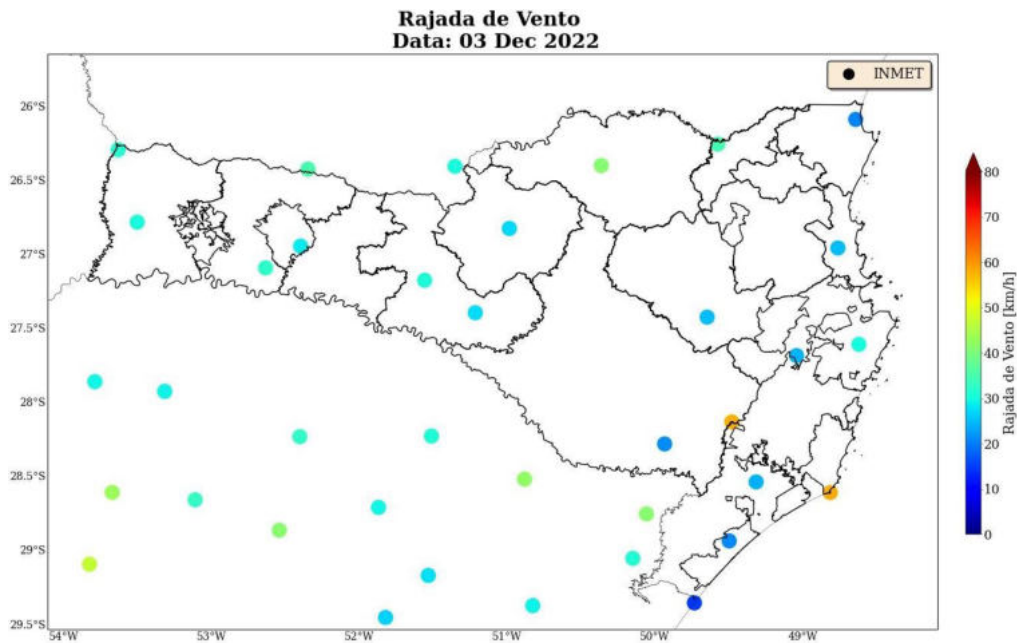


Figura 35: Rajada de vento sobre o estado de Santa Catarina para o dia 03 de dezembro, baseado nas estações meteorológicas do INMET





## 2 Classificação COBRADE

O COBRADE (Classificação e Codificação Brasileira de Desastres) foi criado com o intuito de adequar a classificação brasileira às especificações utilizadas pela ONU na categorização de desastres e nivelar o país aos demais organismos de gerenciamento de desastres do mundo.

Baseado nas análises dos dados apresentados, classifica-se o evento ocorrido sobre a área de concessão da CELESC, durante o período de 25 de novembro a 03 de dezembro de 2022, como um ciclone (1.3.1.1.1) que causou chuvas intensas (1.3.2.1.4), uma tempestade de raios (1.3.2.1.2) e um vendaval (1.3.2.1.5)

### 2.1 Resumo do Evento

O evento ocorrido no período de 25 de novembro a 03 de dezembro de 2022 foi causado pela formação de um ciclone sobre a costa do estado de Santa Catarina. Este ciclone ajudou a canalizar a umidade do interior do país, formando tempestades sobre o leste do estado, que se espalharam também pelo interior ao longo do dias. Este sistema foi responsável pela ocorrência de chuva volumosa, que ultrapassou os 350 mm/dia no dia 27 de novembro sobre a unidade NUVAL e NUNOR. Este volume é equivalente a mais de duas vezes a média climatológica da chuva de dezembro na região, evidenciando a severidade do evento ocorrido neste período. Além disso, houve registro de fortes rajadas de vento, superiores a 70 km/h sobre grande parte do estado, tendo potencial para movimentar e quebrar galhos de árvores. Também foi registrada grande densidade de raios, especialmente nos dias 02 de dezembro e 03 de dezembro, caracterizando a ocorrência de uma tempestade de raios.

Tabela 1: Resumo do evento de acordo com a classificação COBRADE.

Resumo do Evento	
<b>Número/Código do Evento</b>	
<b>Número/Código do Relatório</b>	
<b>Descrição</b>	Região com chuvas intensas, raios e fortes rajadas de vento associadas à formação de um ciclone na costa do estado. 1.3.1.1.1 - Ciclone 1.3.2.1.4 - Chuvas intensas
<b>Código COBRADE</b>	1.3.2.1.2 - Tempestade de raios 1.3.2.1.5 - Vendaval
<b>Hora de início</b>	25/11/2022 - 08:00
<b>Hora do término</b>	04/12/2022 - 00:00
<b>Abrangência espacial</b>	Área de concessão da CELESC em Santa Catarina

### 3 Referências

- 1 - Instituto Nacional de Meteorologia (INMET) - <http://www.inmet.gov.br>
- 2 - Centro Nacional de Monitoramento e Alertas de Desastres Naturais (CEMADEN) - <http://www2.cemaden.gov.br>
- 3 - Guide to Meteorological Instruments and Methods of Observation - <https://www.posmet.ufv.br/wp-content/uploads/2016/09/MET-474-WMO-Guide.pdf>
- 4 - CALVETTI, L., BENETI, C., GONÇALVES, J. E., MOREIRA, I. A., DUQUINA, C., BREDA, Â., & ALVES, T. A. (2006, August). Definição de classes de precipitação para utilização em previsões por categoria e hidrológica. In XIV Congresso Brasileiro de Meteorologia.

### 3 Referências

Tabela 2: Escala Beaufort que apresenta as características do vento associadas a impactos dependendo do seu grau de intensidade.

Escala Beaufort			
Grau	Designação	Intensidade do Vento (km/h)	Efeitos sobre o continente
0	Calmo	<1	Fumaça sobe na vertical.
1	Aragem	1 – 5	Fumaça indica direção do vento.
2	Brisa leve	6 – 11	Sente o vento no rosto; As folhas das árvores movem; os moinhos começam a trabalhar.
3	Brisa fraca	12 – 19	As folhas agitam-se e as bandeiras desfraldam ao vento.
4	Brisa moderada	20 – 28	Poeira e pequenos papéis levantados; movem-se os galhos das árvores.
5	Brisa forte	29 – 38	Movimentação de grandes galhos e árvores pequenas.
6	Vento fresco	39 – 49	Movem-se os ramos das árvores; dificuldade em manter um guarda chuva aberto; assobio em fios de postes.
7	Vento forte	50 – 61	Movem-se as árvores grandes; dificuldade em andar contra o vento.
8	Ventania	62 – 74	Quebram-se galhos de árvores; dificuldade em andar contra o vento; barcos permanecem nos portos.
9	Ventania forte	75 – 88	Danos em árvores e pequenas construções; impossível andar contra o vento.
10	Tempestade	89 – 102	Árvores arrancadas; danos estruturais em construções.
11	Tempestade violenta	103 – 117	Estragos generalizados em construções.
12	Furacão	>118	Estragos graves e generalizados em construções.

Tabela 3: Escala de intensidade da chuva de acordo com Calvetti et al. (2006), referência [4].

Intensidade	Intervalo em mm/dia
Chuvisco	até 2,5 mm/dia
Chuva fraca	2,5 - 10 mm/dia
Chuva moderada	10 - 25 mm/dia
Chuva forte	25 - 50 mm/dia
Chuva extrema	maior que 50 mm/dia



**Ana Clara Marques**

**Meteorologista**

**CREA 2019112290**

---

**Celesc Distribuição S. A.**  
Diretoria de Distribuição - DDI  
Departamento de Operação do Sistema Elétrico - DPOP Divisão  
de Operação da Distribuição - DVOD

Florianópolis, novembro/2022